



ОБЩЕСТВО С ОГРАНИЧЕННОЙ ОТВЕТСТВЕННОСТЬЮ
«Геокондр»
636700, Томская область, с. Каргасок ул. Голещихина, д. 98,
тел. 89138411678, тел-факс 838-253-2-73-37
e-mail: info@geokondr.ru



Заказчик – Акционерное общество «Транснефть – Сибирь»

**«МОСТОВОЙ ПЕРЕХОД ВДОЛЬТРАССОВОГО ПРОЕЗДА ЧЕРЕЗ Р.
ИЛЬЯК НА 118 КМ МАГИСТРАЛЬНОГО НЕФТЕПРОВОДА
«АЛЕКСАНДРОВСКОЕ-АНЖЕРО-СУДЖЕНСК». СТРОИТЕЛЬСТВО»**

ДОКУМЕНТАЦИЯ ПО ПЛАНИРОВКЕ ТЕРРИТОРИИ

***(ПРОЕКТ ПЛАНИРОВКИ ТЕРРИТОРИИ ЛИНЕЙНОГО ОБЪЕКТА И
МЕЖЕВАНИЯ ТЕРРИТОРИИ В ЕГО СОСТАВЕ)***

Основная часть проекта планировки территории.
Графическая часть

ТСИБ-202-2024.ППТИМТ2

Том 2

2024



ОБЩЕСТВО С ОГРАНИЧЕННОЙ ОТВЕТСТВЕННОСТЬЮ «ГеоКондр»
636700, Томская область, с. Каргасок ул. Голещихина, д. 98,
тел. 89138411678, тел-факс 838-253-2-73-37
e-mail: info@geokondr.ru



Заказчик – Акционерное общество «Транснефть – Сибирь»

**«МОСТОВОЙ ПЕРЕХОД ВДОЛЬ ТРАССОВОГО ПРОЕЗДА ЧЕРЕЗ Р.
ИЛЬЯК НА 118 КМ МАГИСТРАЛЬНОГО НЕФТЕПРОВОДА
«АЛЕКСАНДРОВСКОЕ-АНЖЕРО-СУДЖЕНСК». СТРОИТЕЛЬСТВО»**

ДОКУМЕНТАЦИЯ ПО ПЛАНИРОВКЕ ТЕРРИТОРИИ

**(ПРОЕКТ ПЛАНИРОВКИ ТЕРРИТОРИИ ЛИНЕЙНОГО ОБЪЕКТА И
МЕЖЕВАНИЯ ТЕРРИТОРИИ В ЕГО СОСТАВЕ)**

Основная часть проекта планировки территории.
Графическая часть

ТСИБ-202-2024.ППТиМТ2

Том 2

Генеральный директор



Д.Б. Соколов

2024

РЕГИСТРАЦИОННАЯ КАРТОЧКА ЛИНЕЙНОГО ОБЪЕКТА		
1.	Наименование объекта	Титул объекта: «Мостовой переход вдольтрассового проезда через р. Ильяк на 118 км магистрального нефтепровода «Александровское-Анжеро-Судженск». Строительство».
2.	Адрес объекта	Томская область, Александровский район, Александровское сельское поселение, межселенная территория
3.	Заказчик	АО «Транснефть – Сибирь» 625027, г. Тюмень ул. Республики, 139 Тел: (3452) 32-27-10 e-mail: info@sibnefteprovod.ru
4.	Разработчик	ООО «ГеоКондр» 636700, Томская область, с. Каргасок ул. Голещихина, д. 98 Тел: 8(382)-53-27-3-37 e-mail: info@geokondr.ru
5.	Вид строительства	Строительство
6.	Стадия	Документация по планировке территории
7.	Вид и наименование планируемого к размещению объекта капитального строительства, его основные характеристики	Мостовое сооружение: <ul style="list-style-type: none"> ➤ Протяженность проектируемого участка – 79,04 м; ➤ Число полос движения – 1 шт.; ➤ Ширина проезжей части – 4,5 м; ➤ Тип покрытия – капитальное;
8.	Намечаемые сроки строительства	01.11.2024 - 16.09.2026
9.	Основание для подготовки документации по планировке территории	Приказ АО «Транснефть – Сибирь» от 05 февраля 2024 №202 «О подготовке документации по планировке территории»
10.	Статус объекта	Объект регионального значения

Состав документации

Представлен в Томе 0 - ТСИБ-202-2024.ППТиМТ-СП

Примечания к графической части

1. Материалы инженерных изысканий, выполненные ООО «УфаГеоТехПроект» в 2023 г. (шифр Г.0.0218.24121-ТСИБГТП-00.000-ИИ.П, ИГДИ, ИГИ, ИГМИ, ИЭИ)

2. Чертеж красных линий не подготавливается на основании Приказа Минстроя России от 16.12.2019 N 803/пр, отменяющего действие Приказа Минстроя России от 25 апреля 2017 г. N 742/пр «О Порядке установления и отображения красных линий, обозначающих границы территорий, занятых линейными объектами и (или) предназначенных для размещения линейных объектов» с 07.02.2020г.

Существующие (ранее установленных в соответствии с законодательством Российской Федерации) изменяемые и отменяемые красные линии территории общего пользования в границах разработки ДПТ отсутствуют (согласно письму Администрации Александровского сельского поселения от 12.04.2024 № 395 и письму Администрации Александровского района от 18.04.2024 № 01-51-1472/2024-0 (Представлены в Приложении Н Том 3);

3. Чертеж границ зон планируемого размещения линейных объектов, подлежащих реконструкции в связи с изменением их местоположения не подготавливается, в связи с отсутствием таких объектов.



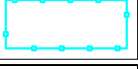





4. Граница территории, в отношении которой осуществляется подготовка проекта планировки территории, определена в соответствии с полосой отвода мостового переход, в границах которой выполняется весь комплекс строительно-монтажных работ.

ОБЗОРНАЯ СХЕМА
 к чертежу границ зон планируемого размещения линейного объекта:
 «Мостовой переход вдоль трассового проезда через р. Ильяк на 118 км магистрального нефтепровода
 «Александровское – Анжеро – Судженск». Строительство»

УСЛОВНЫЕ ОБОЗНАЧЕНИЯ
 ГРАНИЦЫ И ТЕРРИТОРИИ

Томская область Александровский район
 Александровское сельское поселение,
 межселенная территория



-  - граница территории, в отношении которой осуществляется подготовка проекта планировки территории
 -  - граница зоны планируемого размещения проектируемого линейного объекта
 -  - граница планируемого элемента планировочной структуры
 -  - граница зоны временных зданий и сооружений
 -  - номера характерных точек границы зоны планируемого размещения линейного объекта
 -  - номера характерных точек зоны временных зданий и сооружений
 -  - Мостовой переход вдоль трассового проезда
 -  - «МН «Александровское – Анжеро – Судженск» км 32,5– км 159 (инв. №500164). Замена трубы на ППМН р. Ильяк км 116– км 120 (осн.н.) (пойма), Ду 1200. Реконструкция»
- ГРАНИЦЫ ЗОНЫ ПЛАНИРУЕМОГО РАЗМЕЩЕНИЯ ОКС**
- ГРАНИЦЫ СУЩЕСТВУЮЩИХ ЭЛЕМЕНТОВ ПЛАНИРОВОЧНОЙ СТРУКТУРЫ**

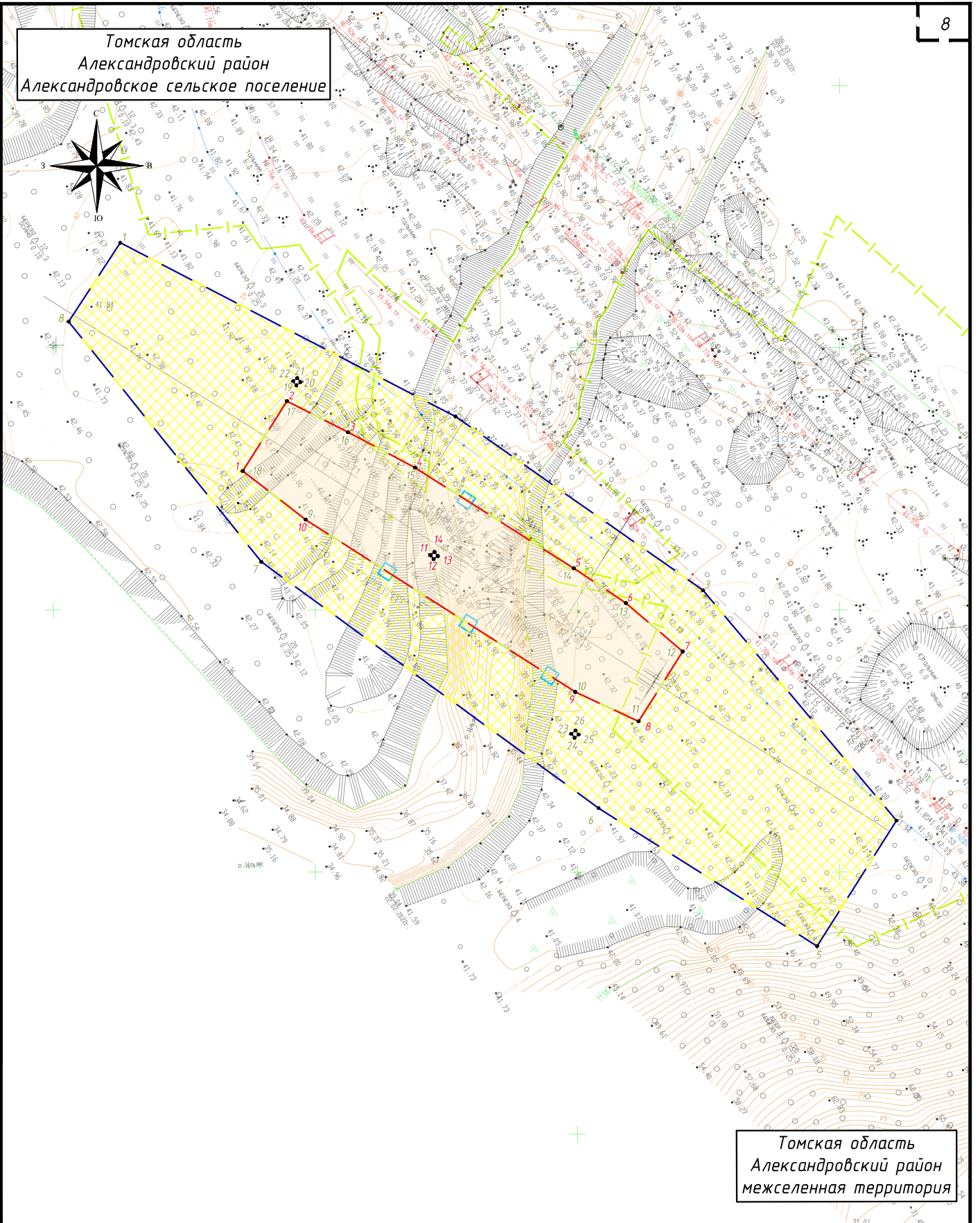
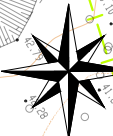
Масштаб 1:30 000

Примечания к чертежу границ зон планируемого размещения линейного объекта представлены на стр. 6 текстовой части Тама 2

Согласовано

						ТСИБ – 202–2024. ППТ и МТ 2. ГЧ 1			
						«Мостовой переход вдоль трассового проезда через р. Ильяк на 118 км магистрального нефтепровода «Александровское – Анжеро – Судженск». Строительство».			
Изм.	Кол.уч.	Лист	№ док.	Подп.	Дата		Стадия	Лист	Листов
Разраб.		Васильева Е.А.			04.2024		П	1	2
Проверил		Сунков Д.В.			04.2024				
Н. контр.		Соколов Д.Б.			04.2024	Чертеж границ зон планируемого размещения линейного объекта		ООО «ГЕОКОНДР»	

Томская область
Александровский район
Александровское сельское поселение



Томская область
Александровский район
межселенная территория

Согласовано

ТСИБ -202-2024. ППТчМТ 2. ГЧ 1

«Мостовой переход вдоль трассового проезда через р. Ильяк на 118 км магистрального нефтепровода «Александровское - Анжеро - Судженск». Строительство».

Изм.	Кол.уч.	Лист N док.	Подп.	Дата
Разраб.		Васильева Е.А	<i>[Signature]</i>	04.2024
Проверил		Сунков Д.В.	<i>[Signature]</i>	04.2024
Н. контр.		Соколов Д.Б.	<i>[Signature]</i>	04.2024



Заказчик:

Стадия	Лист	Листов
П	2	2

Чертеж границ зон планируемого размещения линейного объекта
Масштаб 1:2000

ООО "ГЕОКОНДР"