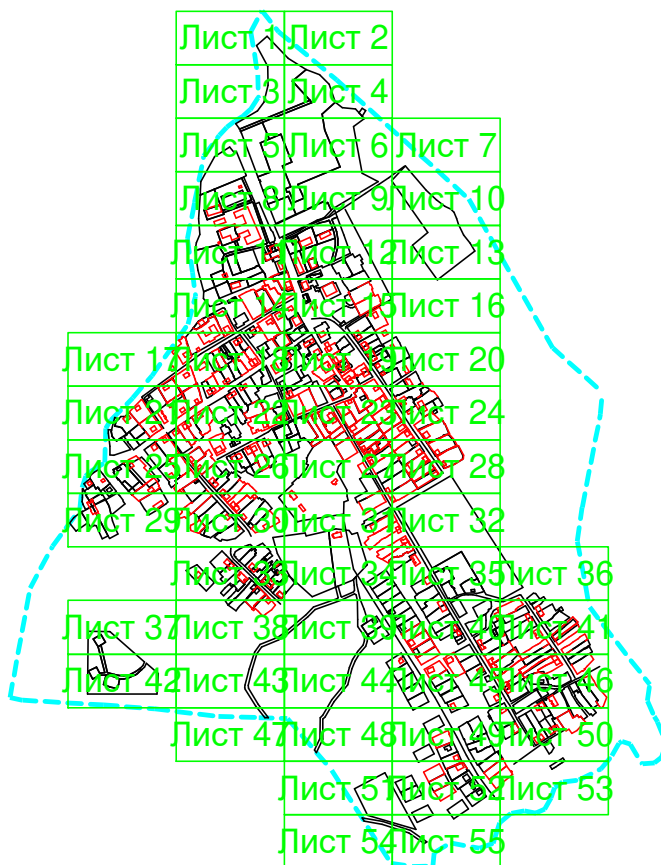


# Схема границ земельных участков

## Основной лист



Масштаб 1: 17000

### Условные обозначения:



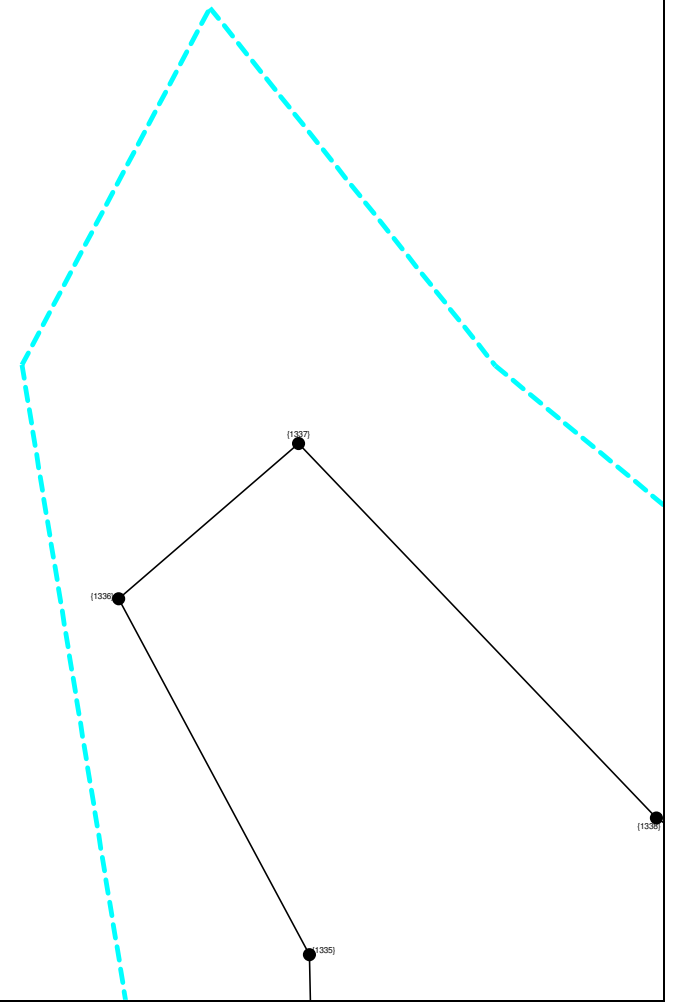
– область выносного листа,

23

– номер выносного листа.

Остальные обозначения приведены на отдельной странице в конце раздела.


**Выносной лист №1**



**Масштаб 1:1000**

Условные обозначения приведены на отдельной странице в конце раздела.


**Выносной лист №2**



**Масштаб 1:1000**

Условные обозначения приведены на отдельной странице в конце раздела.

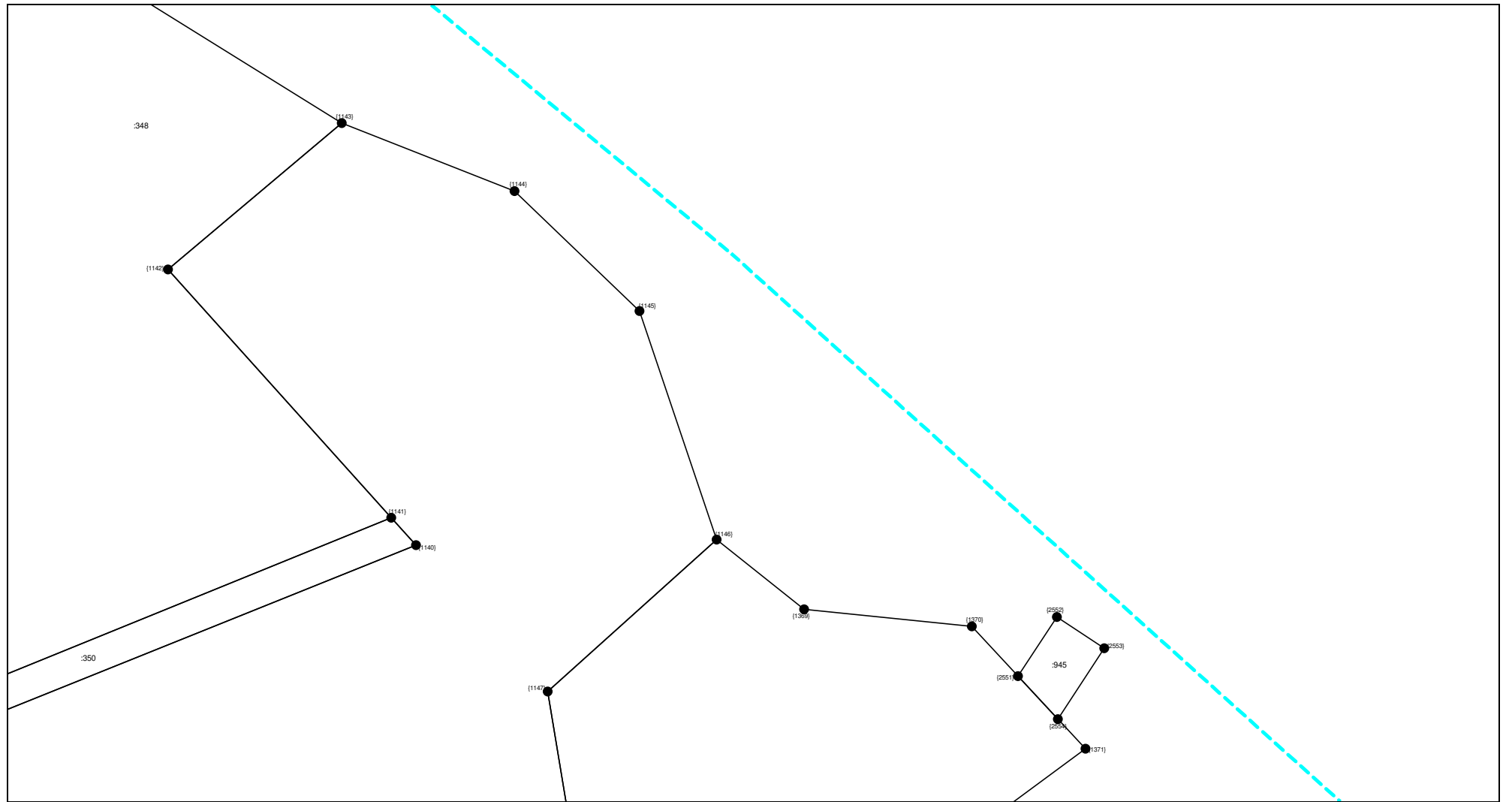
Выносной лист №3



Масштаб 1:1000

Условные обозначения приведены на отдельной странице в конце раздела.

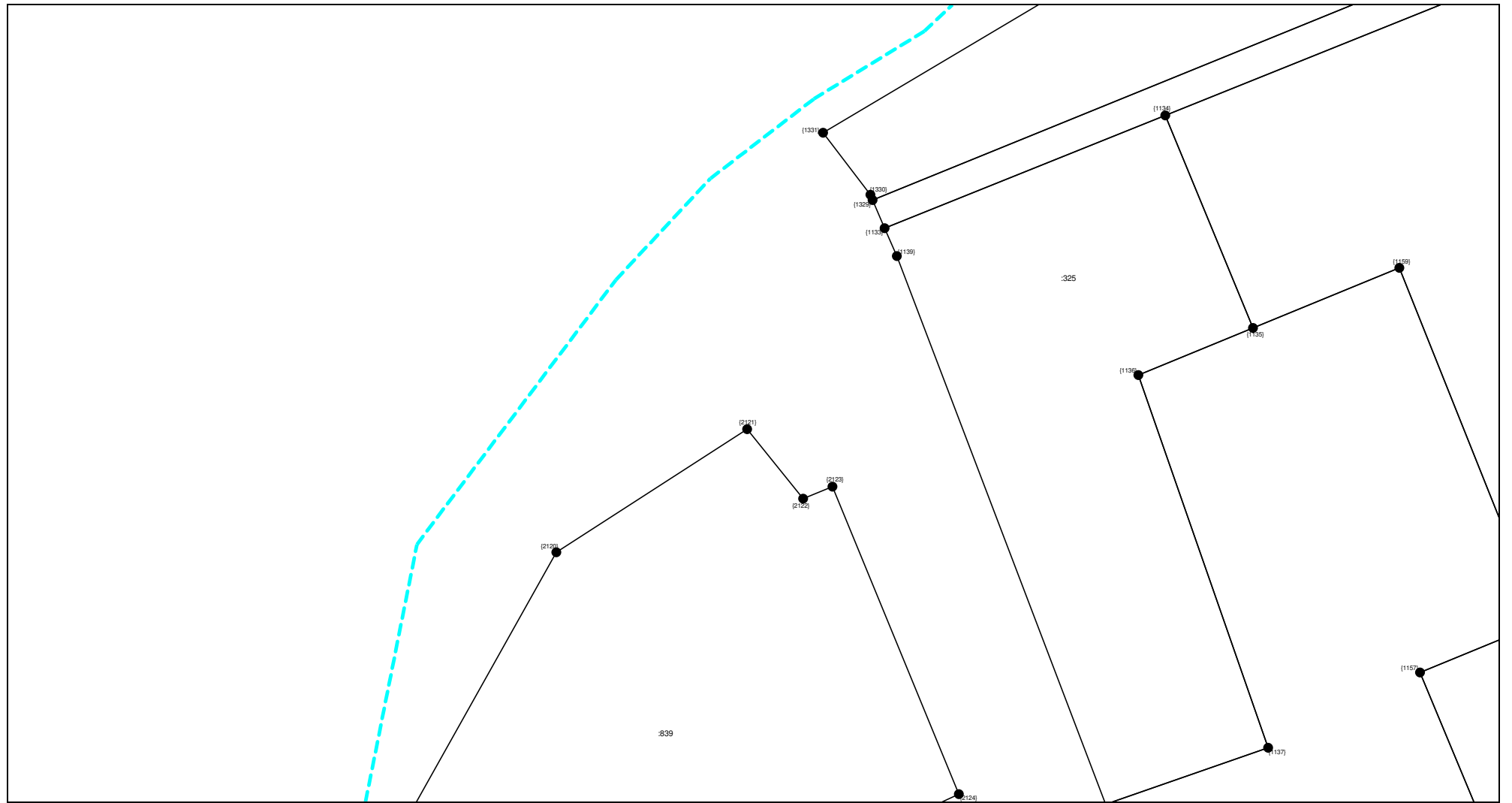
Выносной лист №4



Масштаб 1:1000

Условные обозначения приведены на отдельной странице в конце раздела.

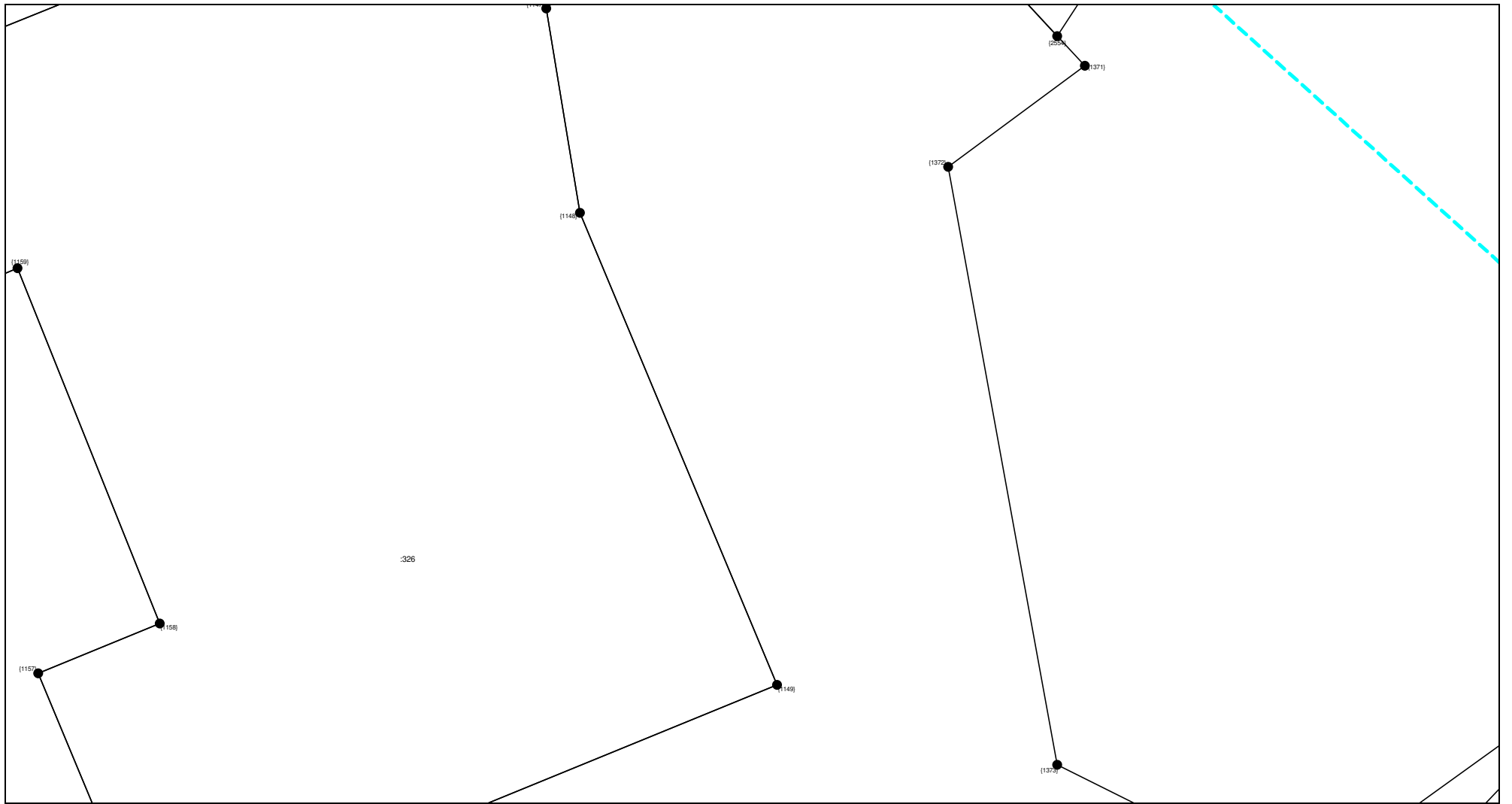
Выносной лист №5



Масштаб 1:1000

Условные обозначения приведены на отдельной странице в конце раздела.


Выносной лист №6



Масштаб 1:1000

Условные обозначения приведены на отдельной странице в конце раздела.

**Выносной лист №7**

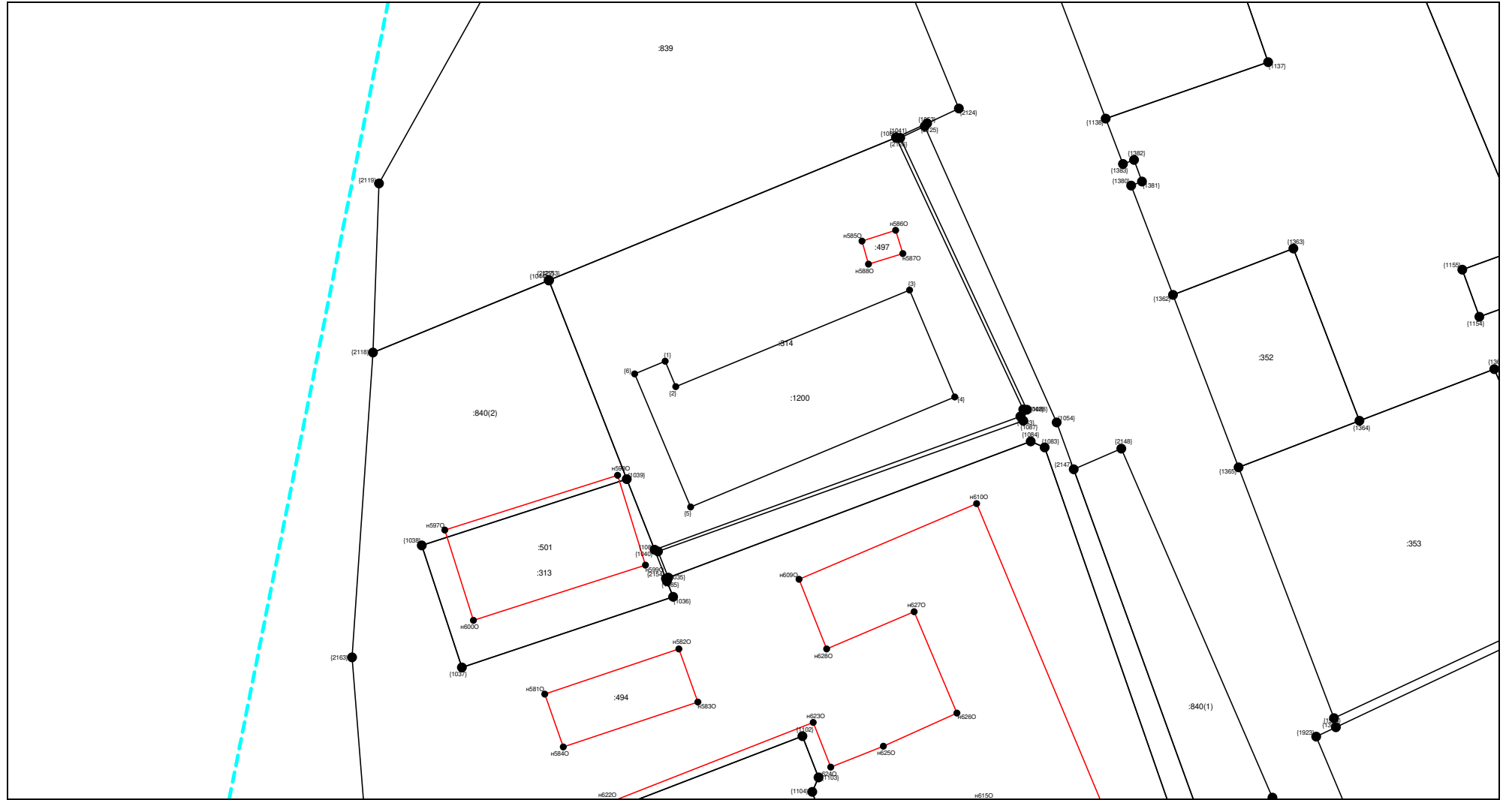


**Масштаб 1:1000**

Условные обозначения приведены на отдельной странице в конце раздела.



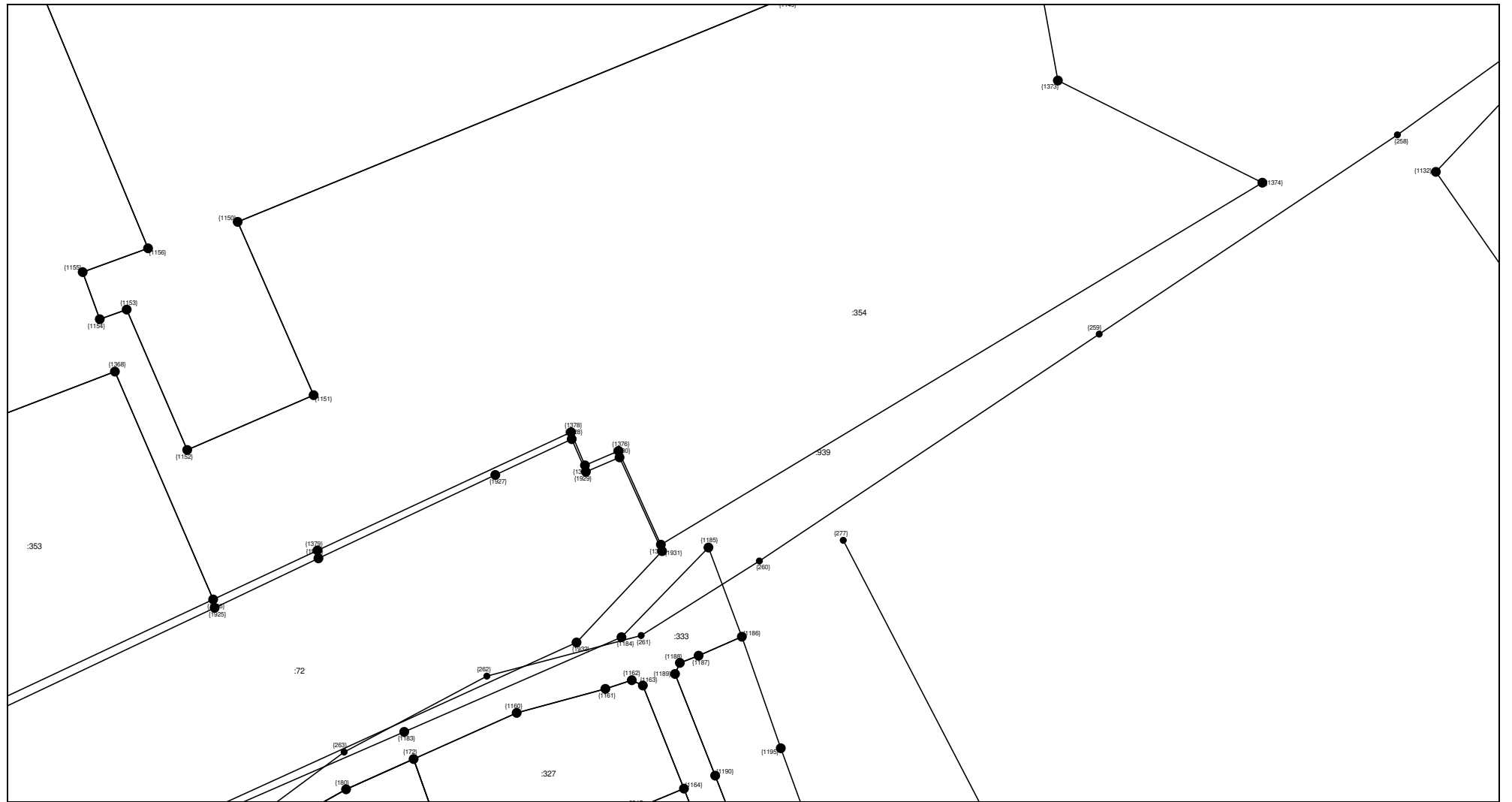
**Выносной лист №8**



**Масштаб 1:1000**

Условные обозначения приведены на отдельной странице в конце раздела.

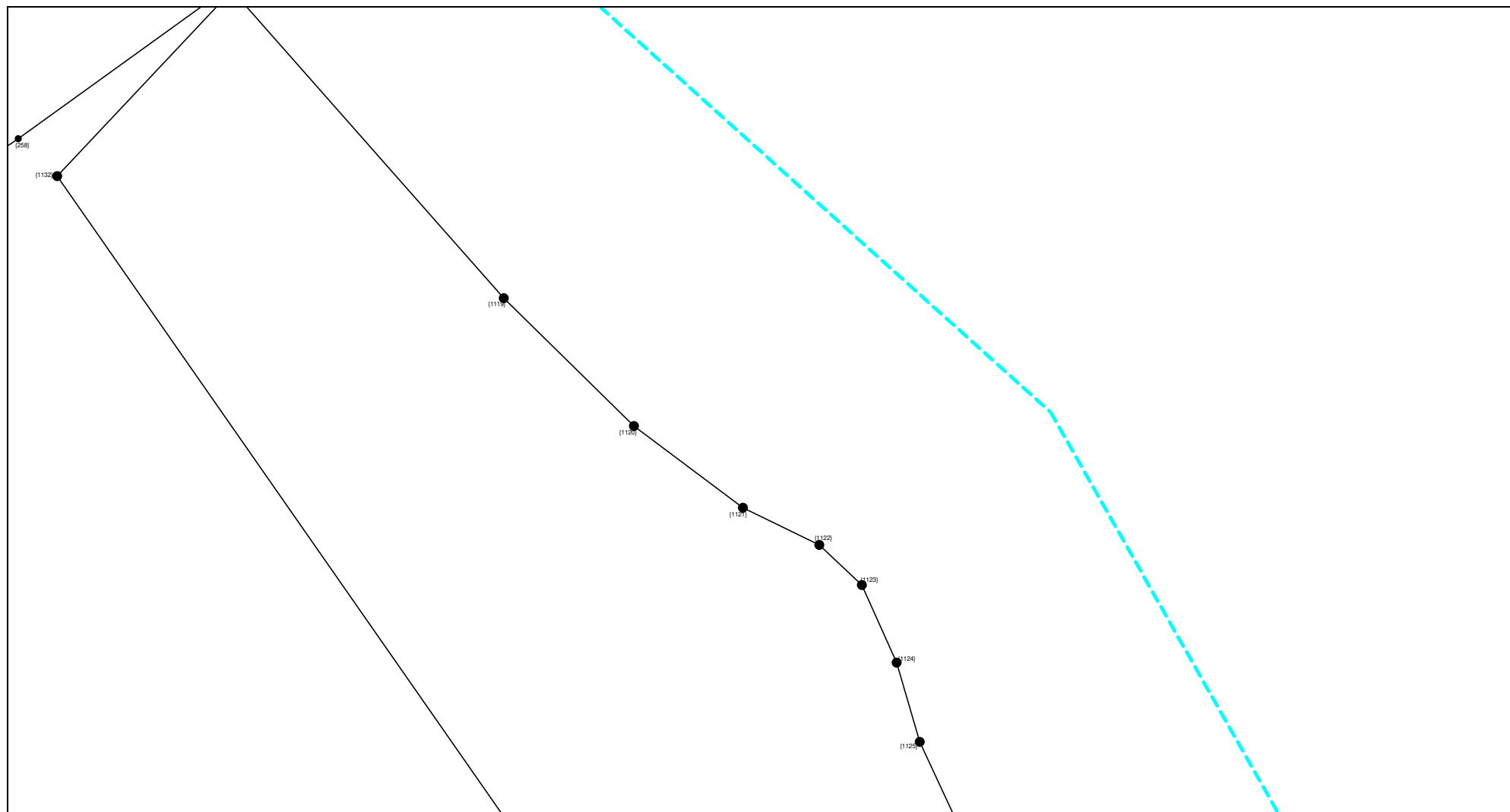
### Выносной лист №9



Масштаб 1:1000

Условные обозначения приведены на отдельной странице в конце раздела.

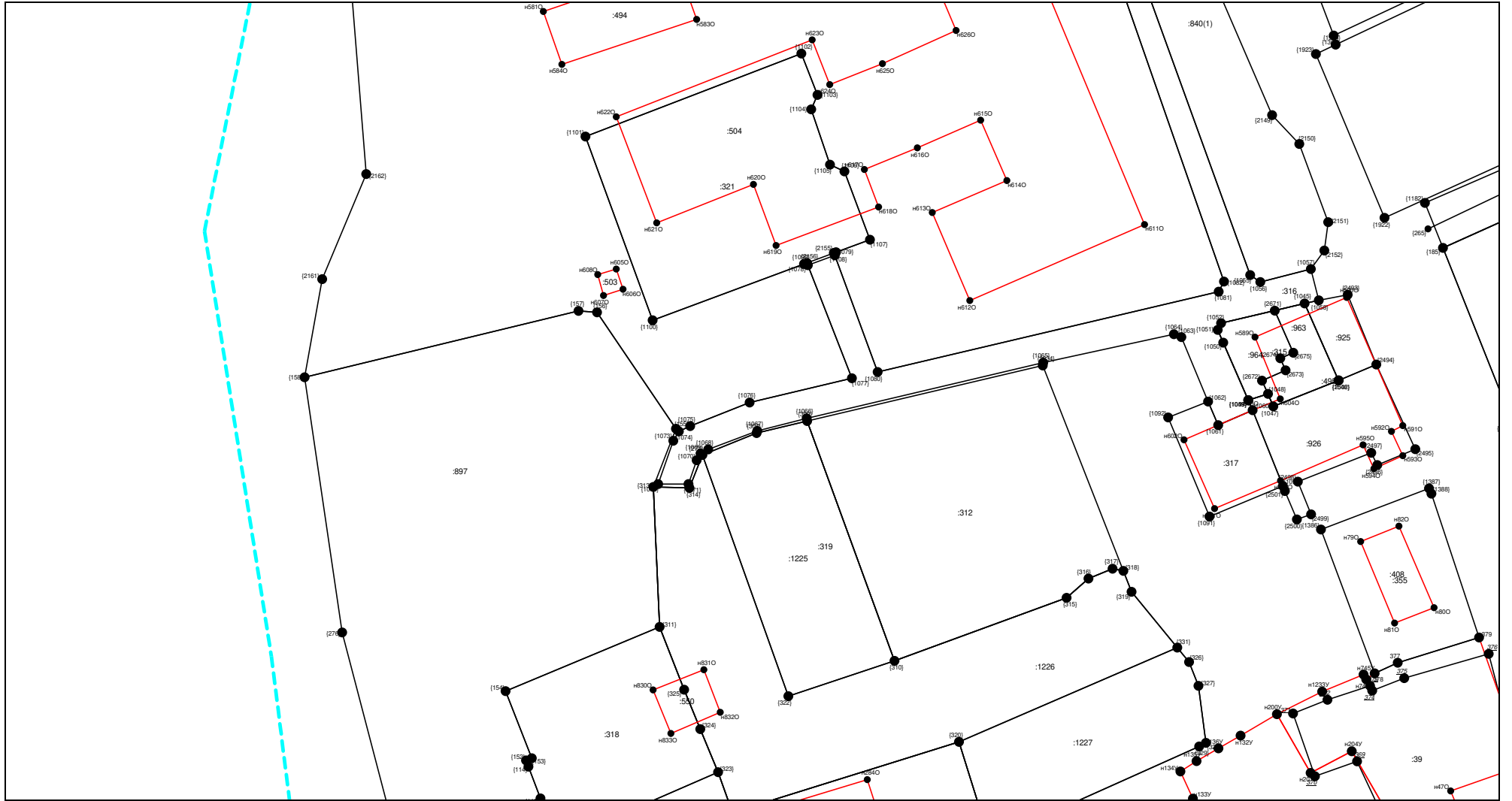
**Выносной лист №10**



**Масштаб 1:1000**

Условные обозначения приведены на отдельной странице в конце раздела.

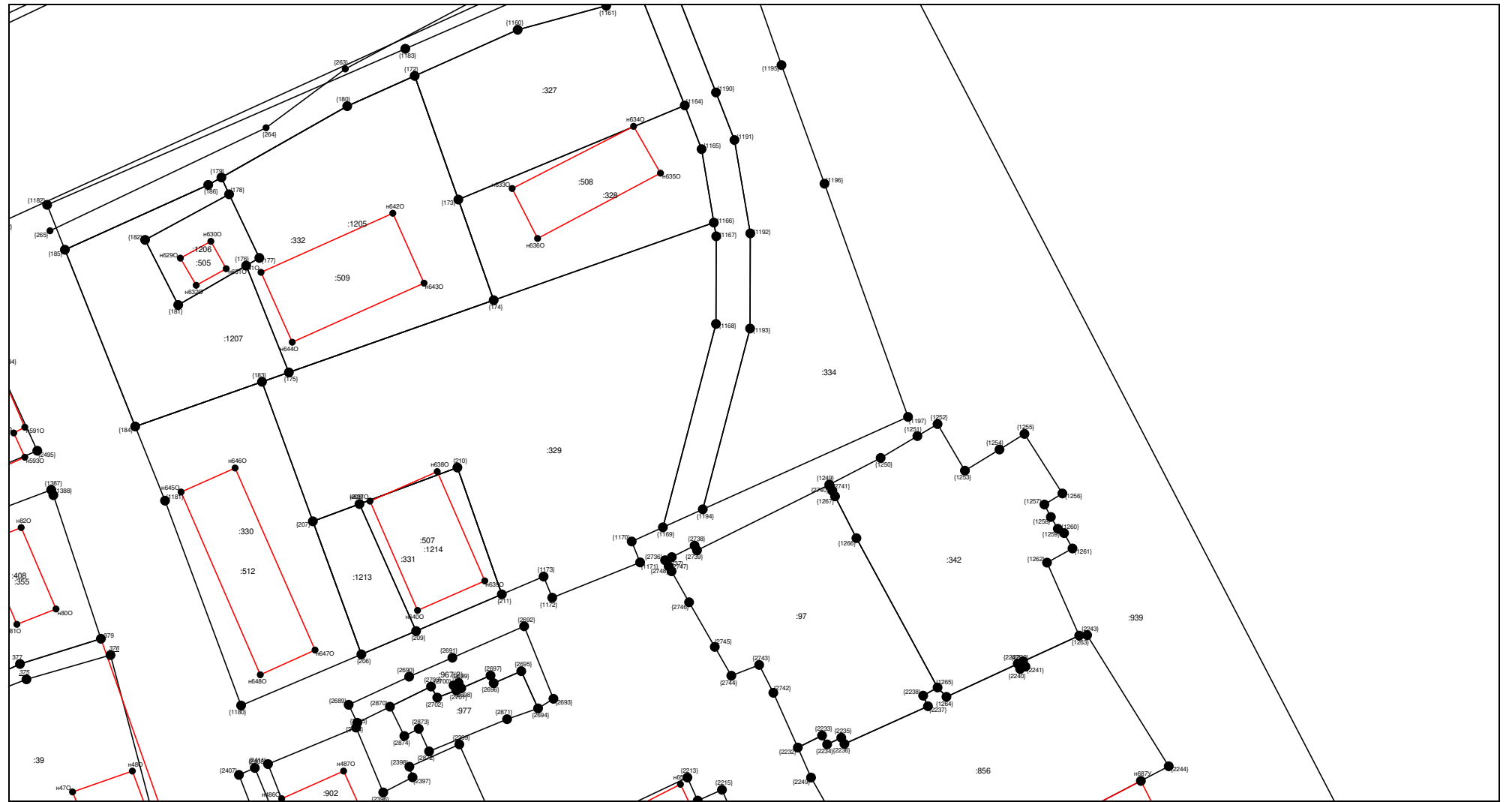
# Выносной лист №11



Масштаб 1:1000

Условные обозначения приведены на отдельной странице в конце раздела.

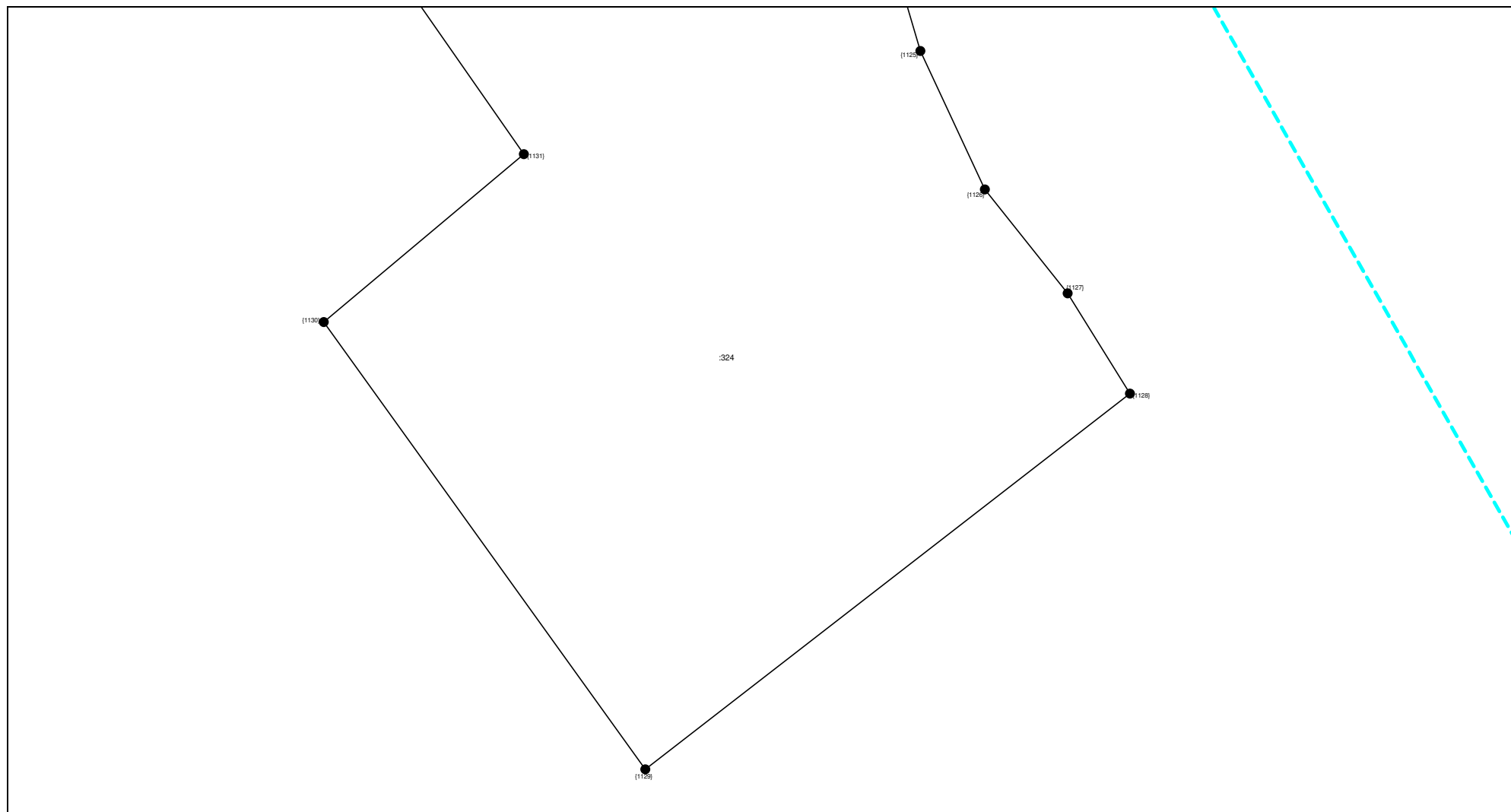
Выносной лист №12



Масштаб 1:1000

Условные обозначения приведены на отдельной странице в конце раздела.

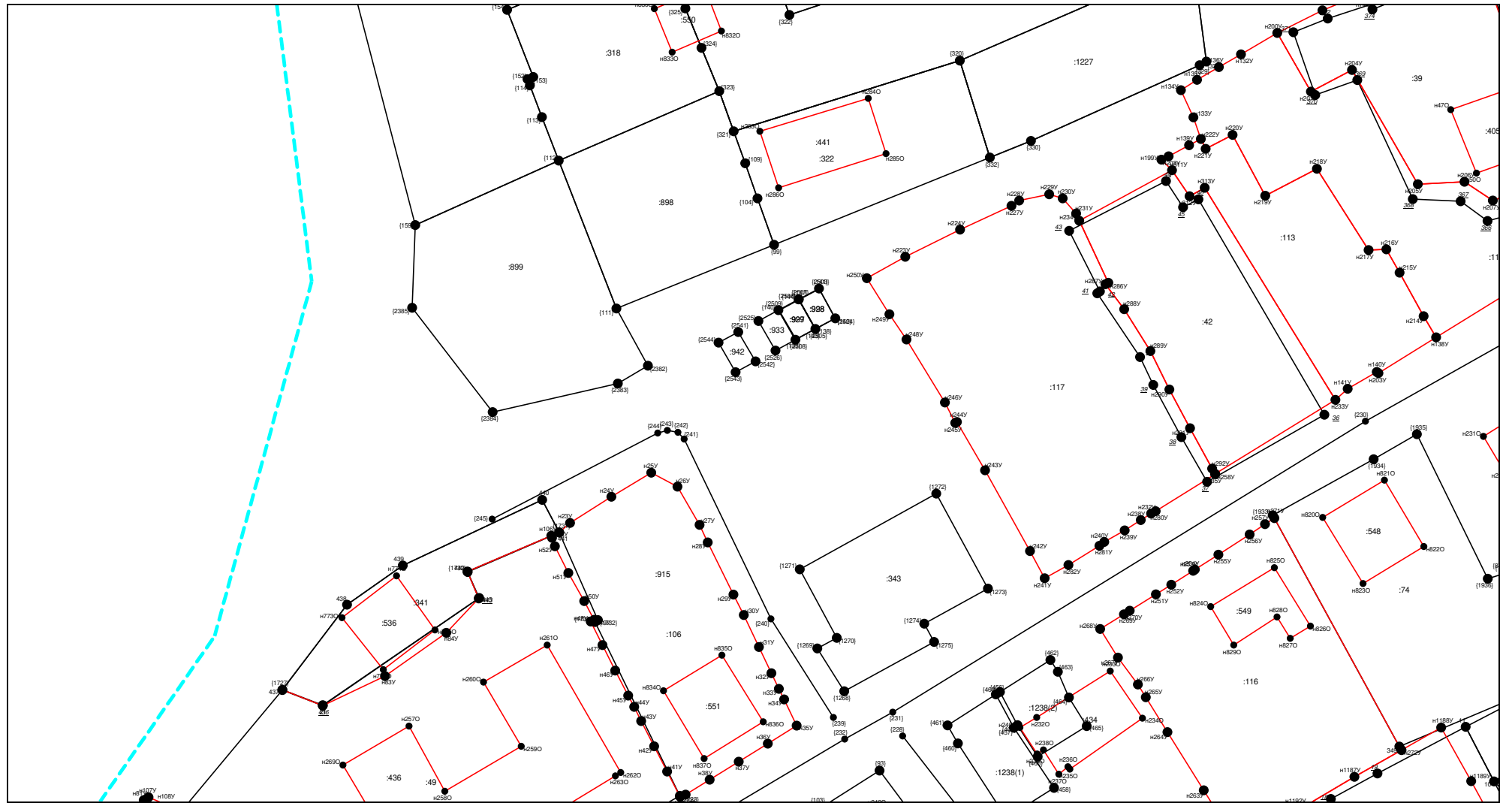
**Выносной лист №13**



**Масштаб 1:1000**

Условные обозначения приведены на отдельной странице в конце раздела.

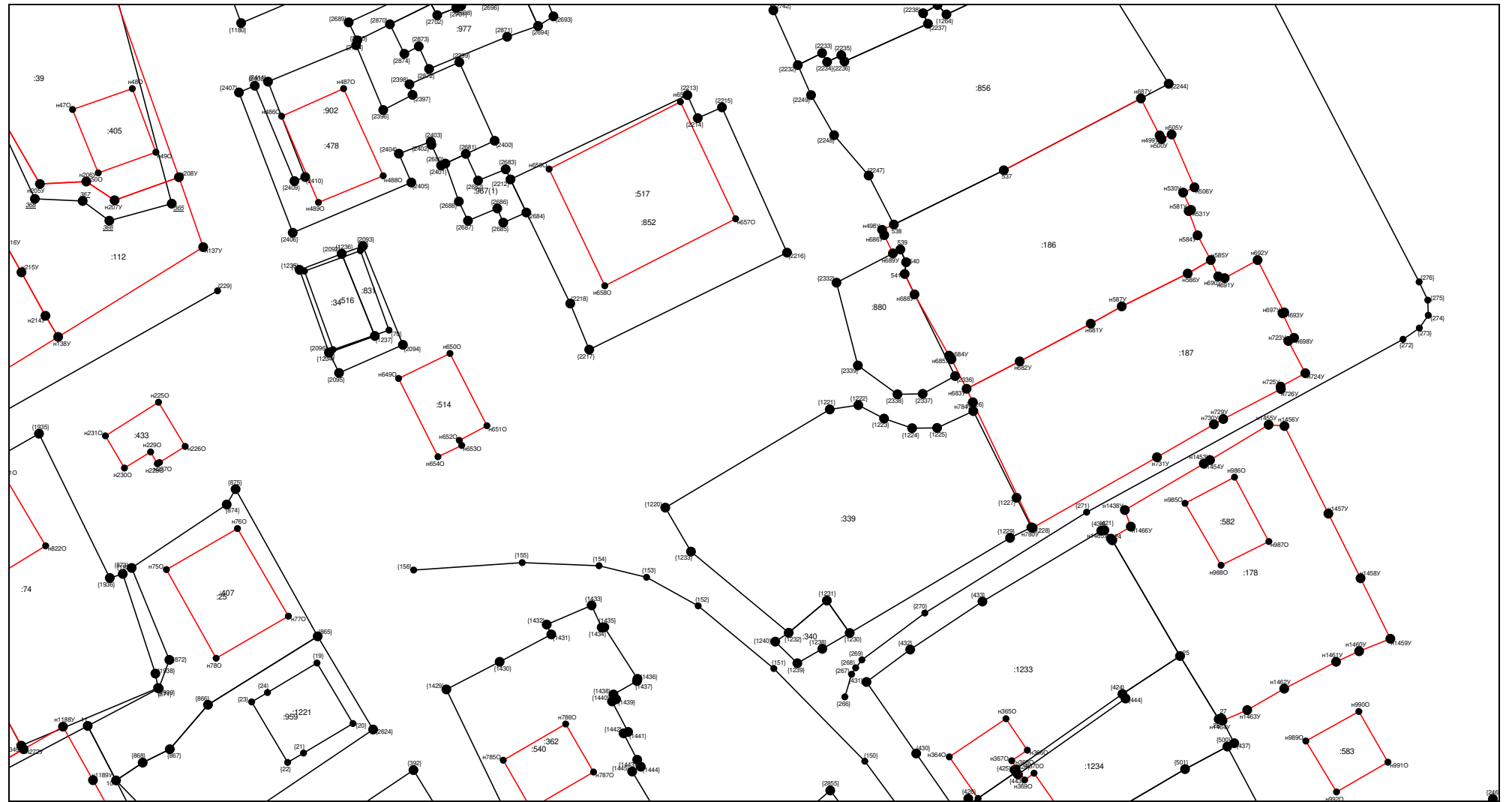
# Выносной лист №14



Масштаб 1:1000

Условные обозначения приведены на отдельной странице в конце раздела.

# Выносной лист №15



Масштаб 1:1000

Условные обозначения приведены на отдельной странице в конце раздела.



**Выносной лист №16**

[1128]

[276]  
[275]  
[274]  
[273]  
[272]

14589

9910

[2468]

**Масштаб 1:1000**

Условные обозначения приведены на отдельной странице в конце раздела.



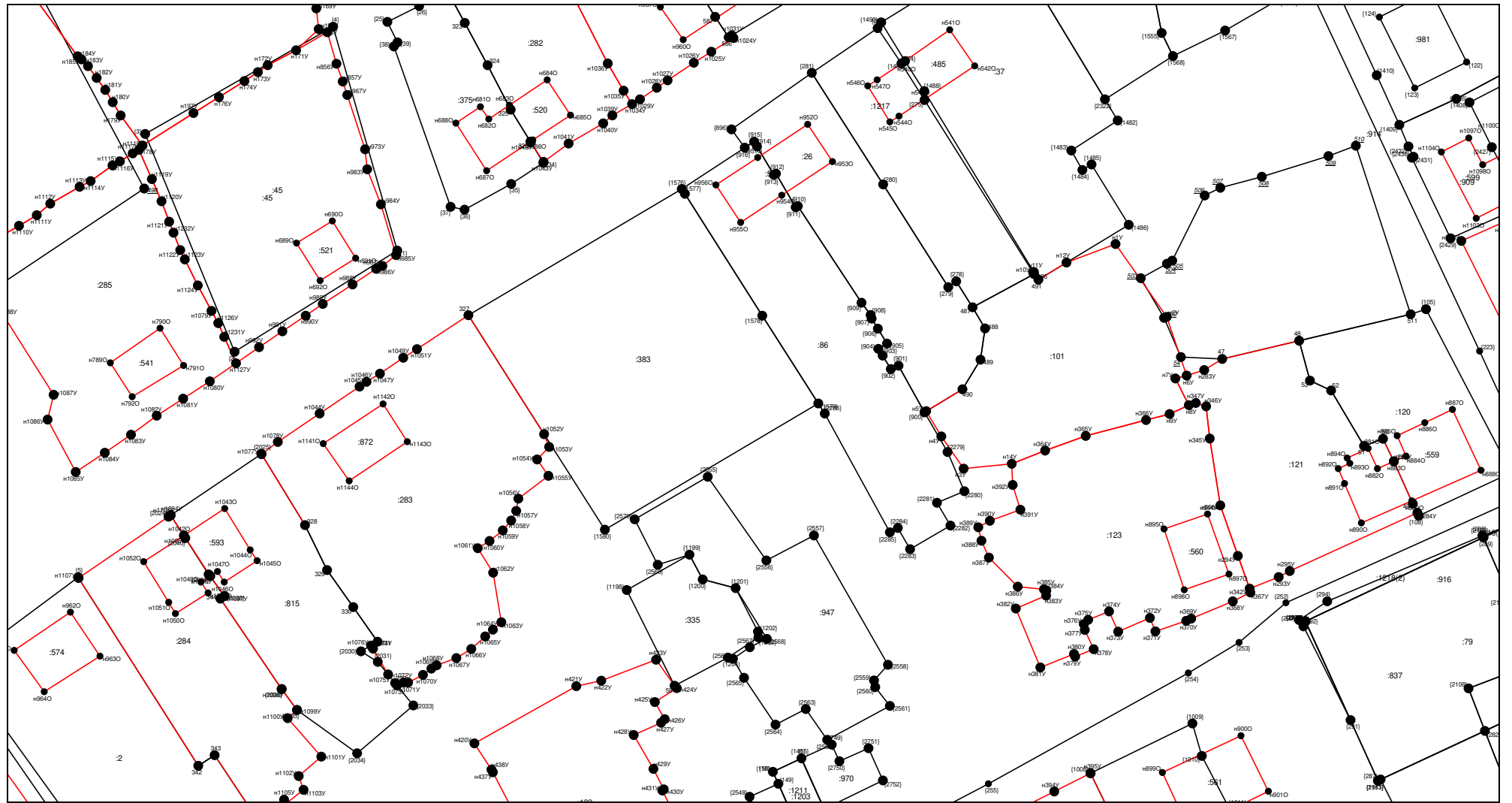








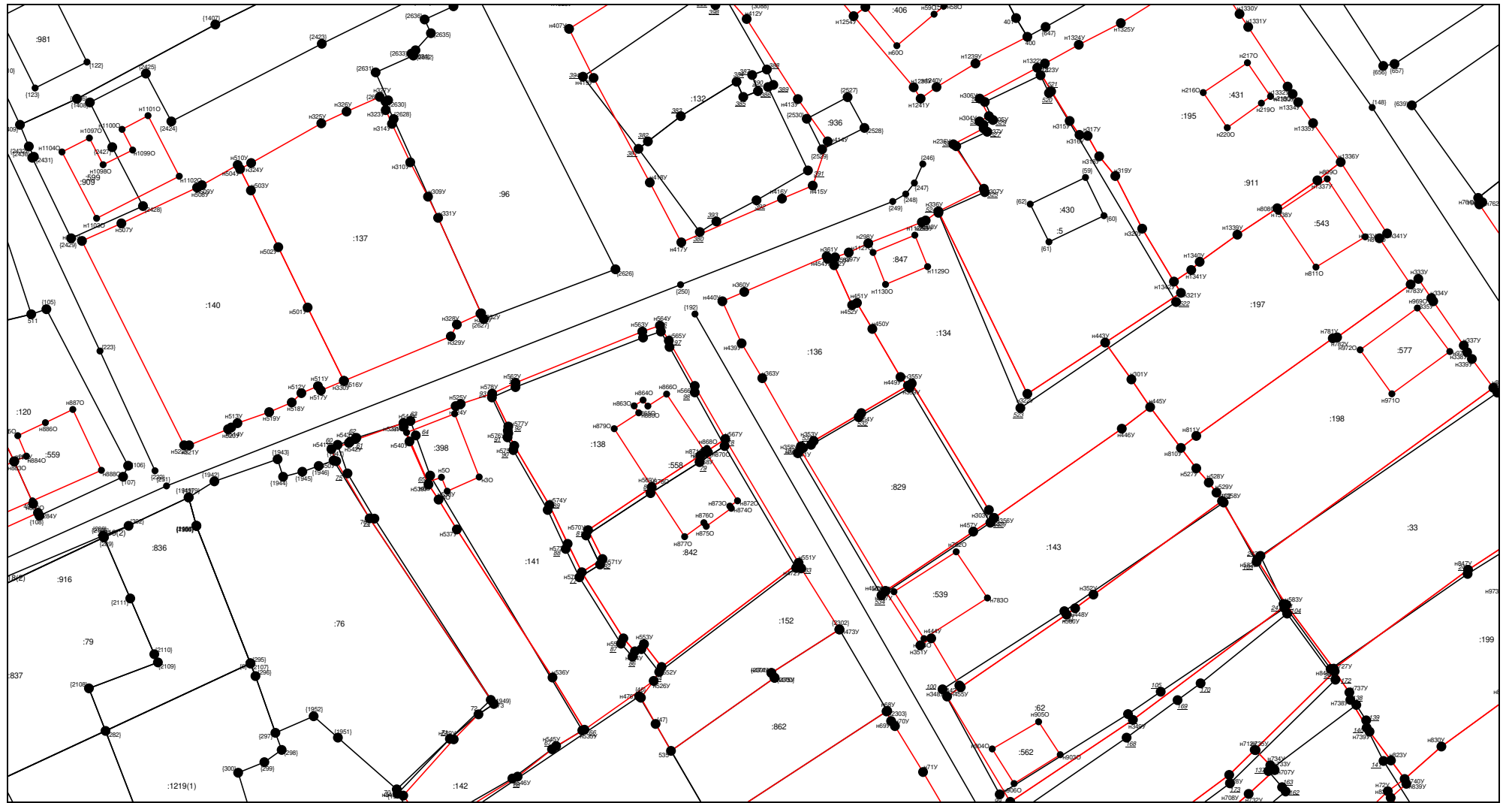
# Выносной лист №22



Масштаб 1:1000

Условные обозначения приведены на отдельной странице в конце раздела.

# Выносной лист №23

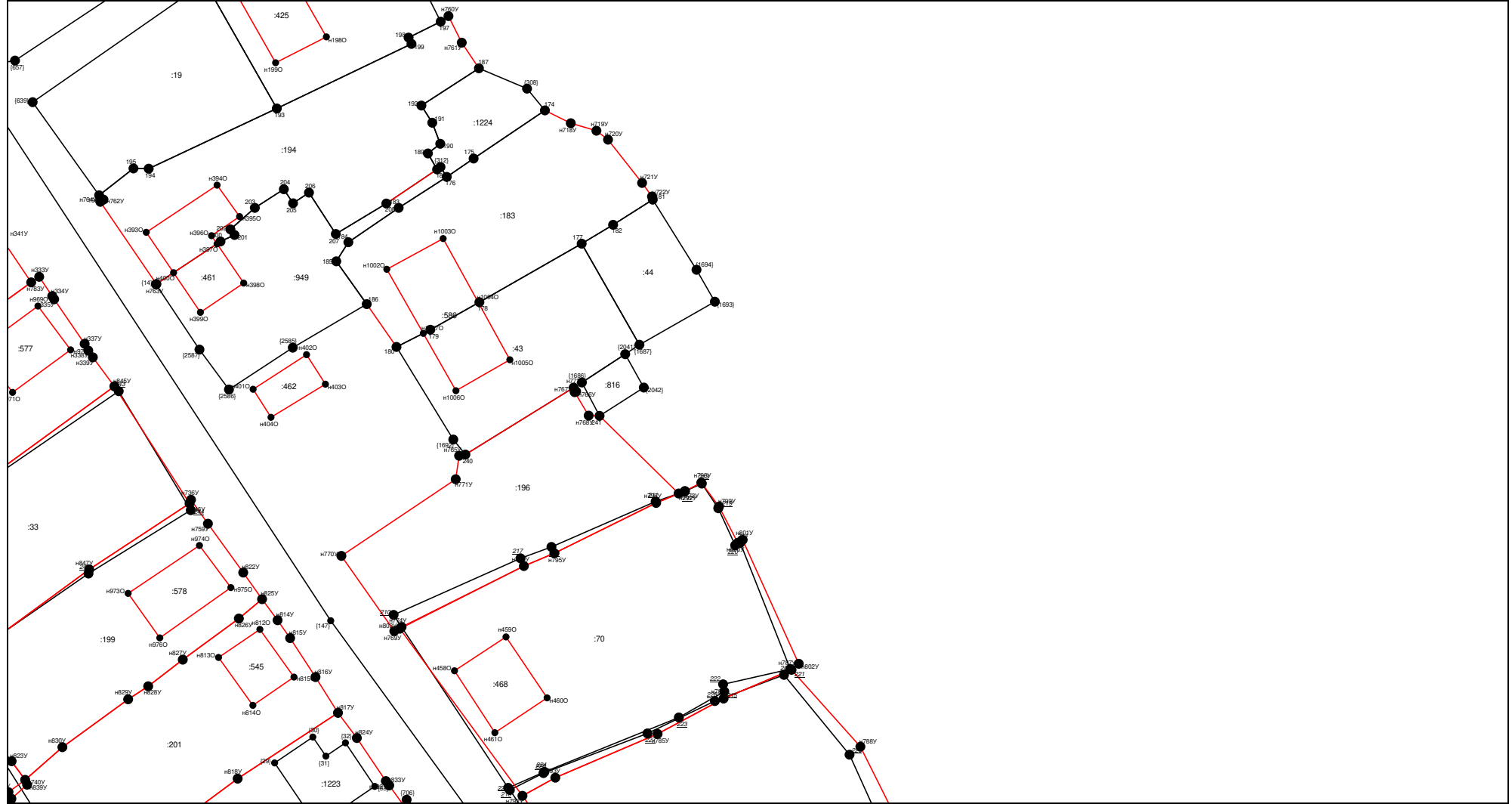


Масштаб 1:1000

Условные обозначения приведены на отдельной странице в конце раздела.



Выносной лист №24



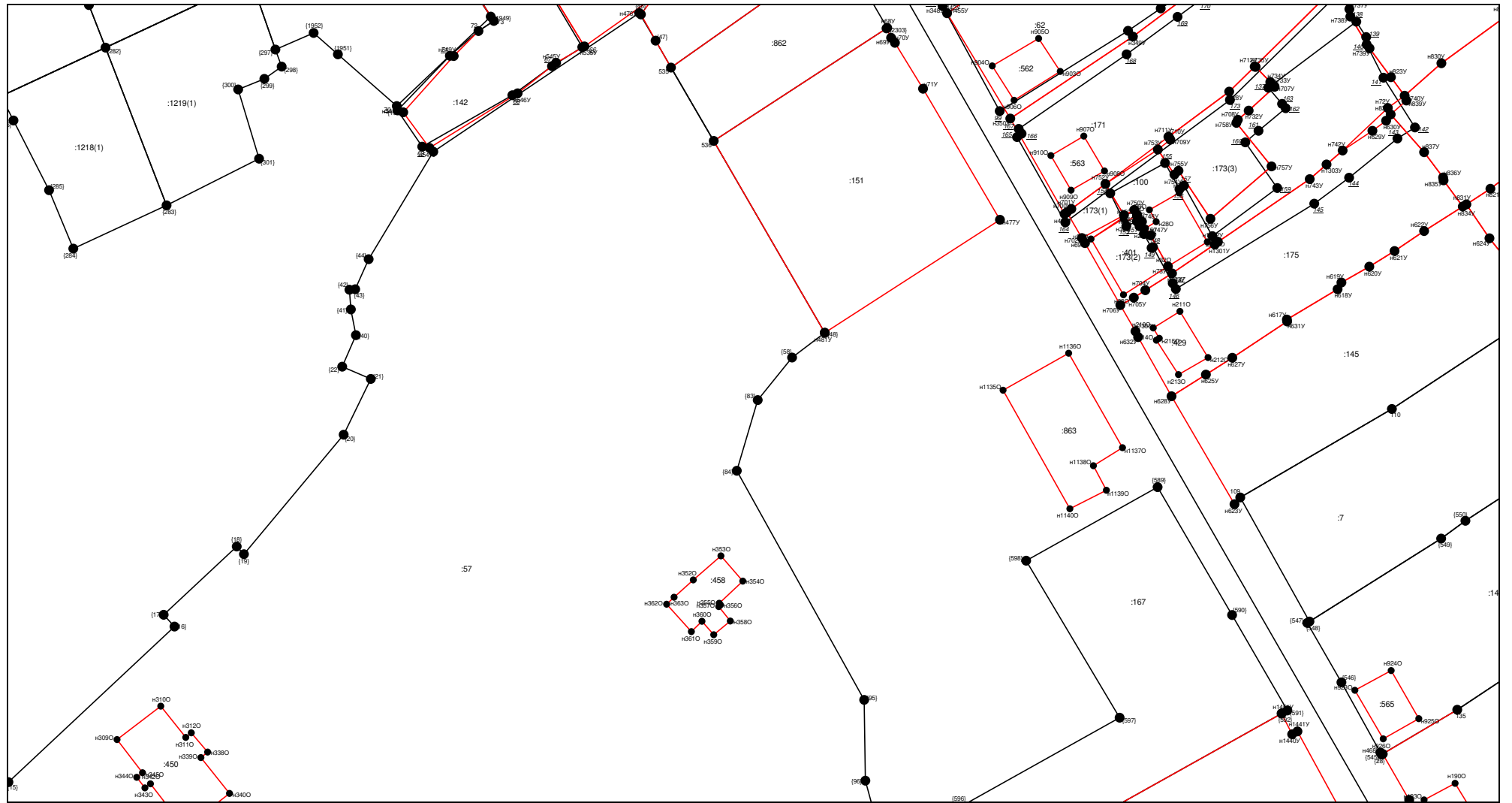
Масштаб 1:1000

Условные обозначения приведены на отдельной странице в конце раздела.





Выносной лист №27



Масштаб 1:1000

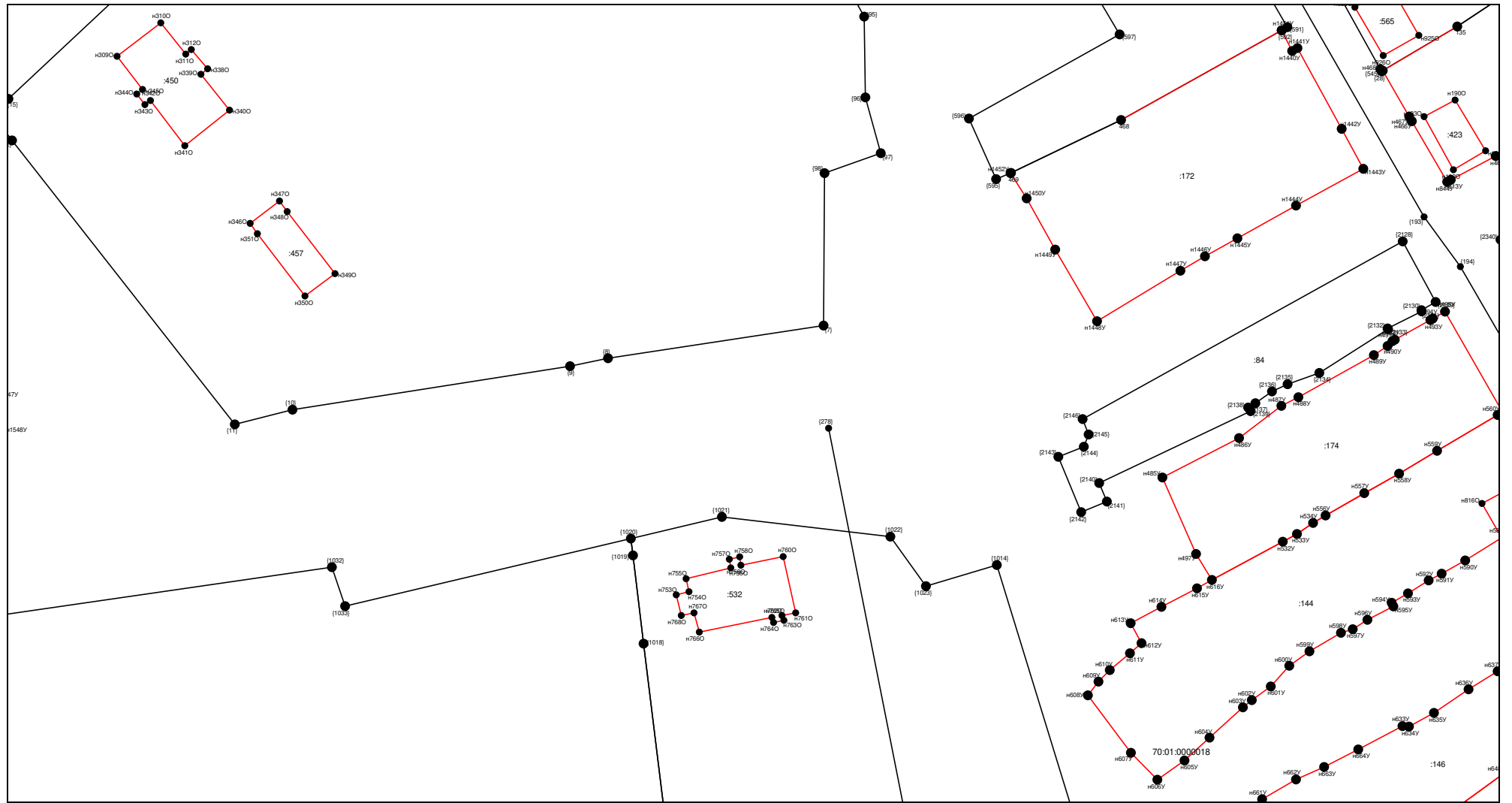
Условные обозначения приведены на отдельной странице в конце раздела.







# Выносной лист №31

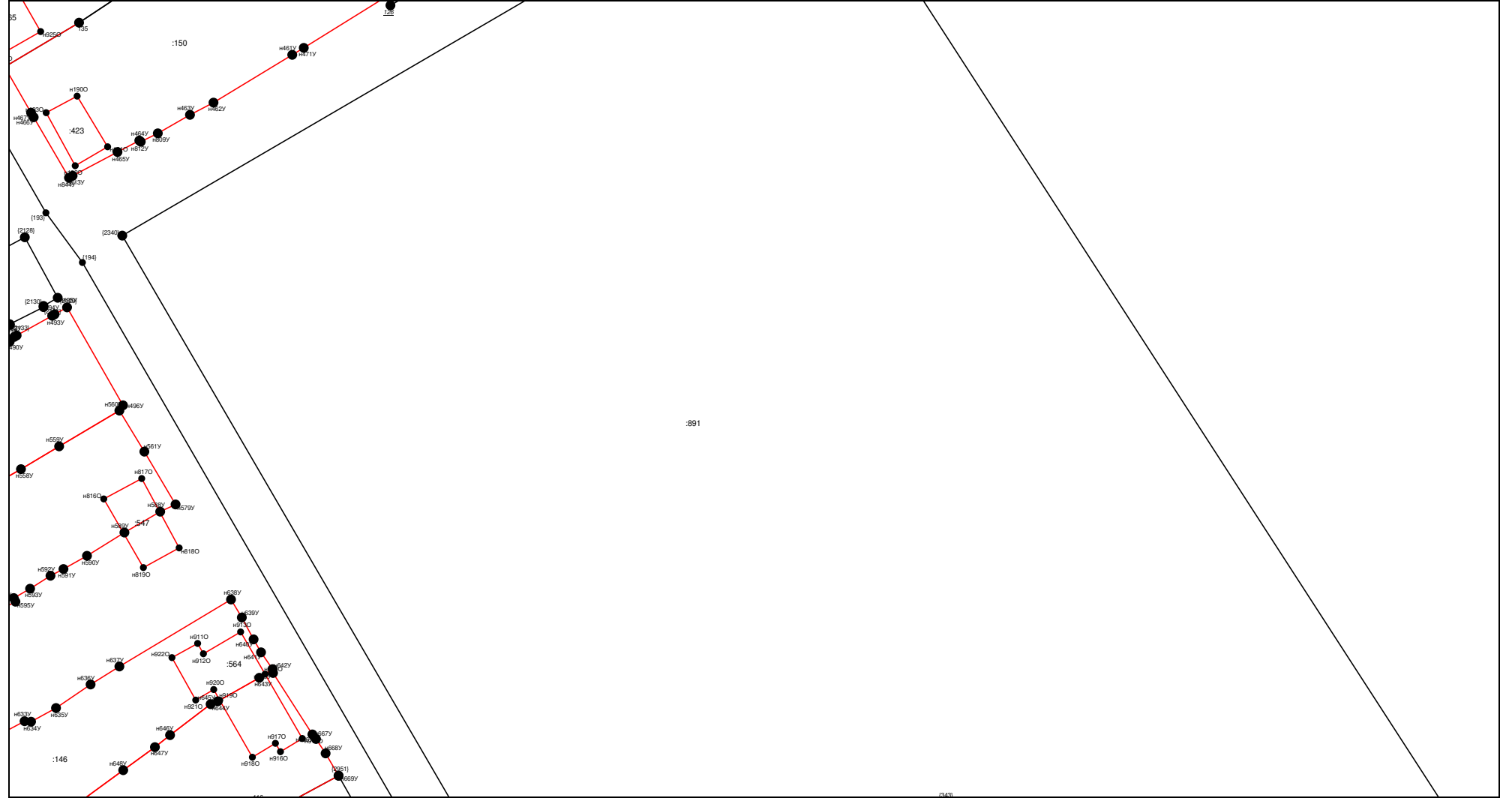


Масштаб 1:1000

Условные обозначения приведены на отдельной странице в конце раздела.



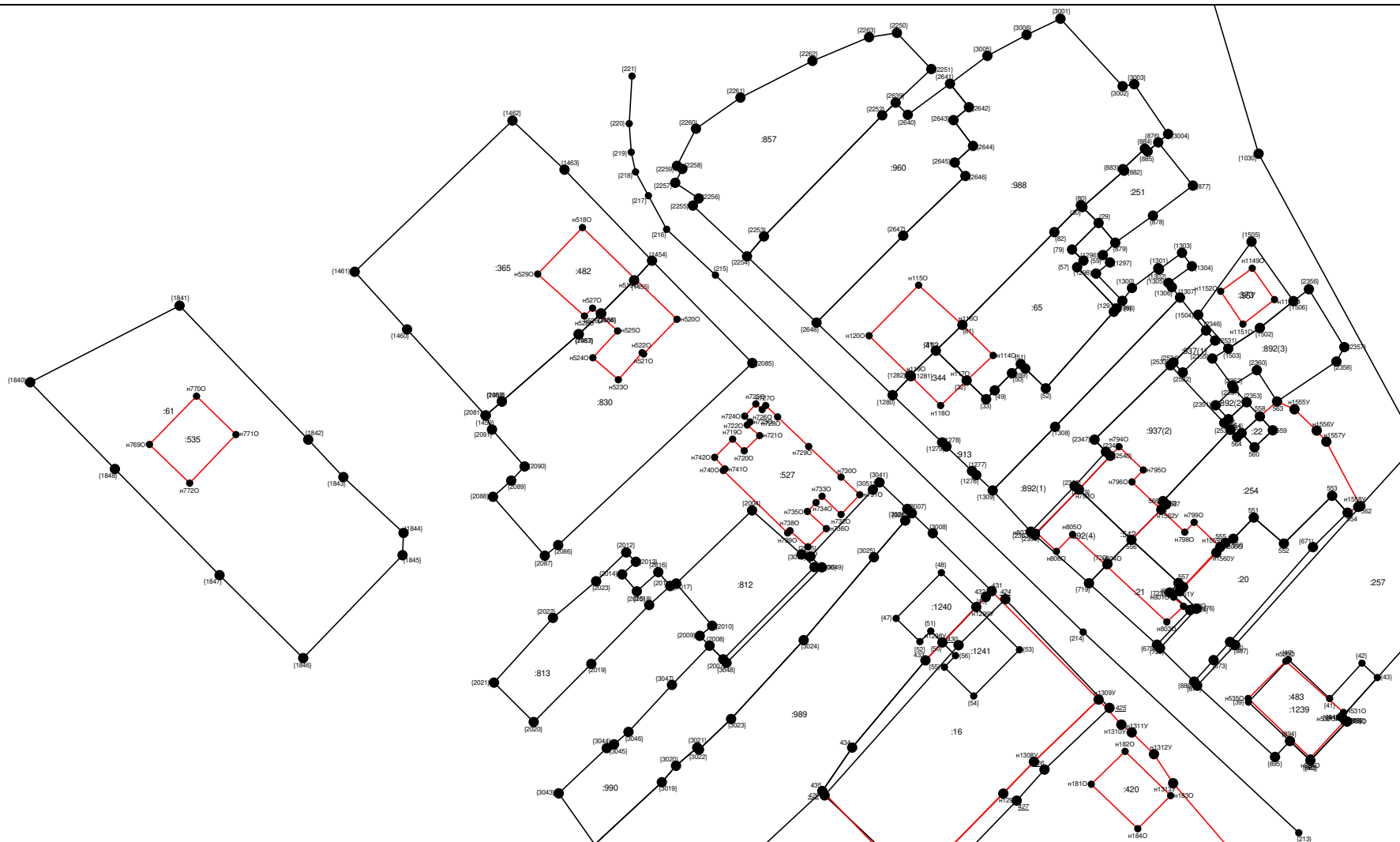
Выносной лист №32



Масштаб 1:1000

Условные обозначения приведены на отдельной странице в конце раздела.

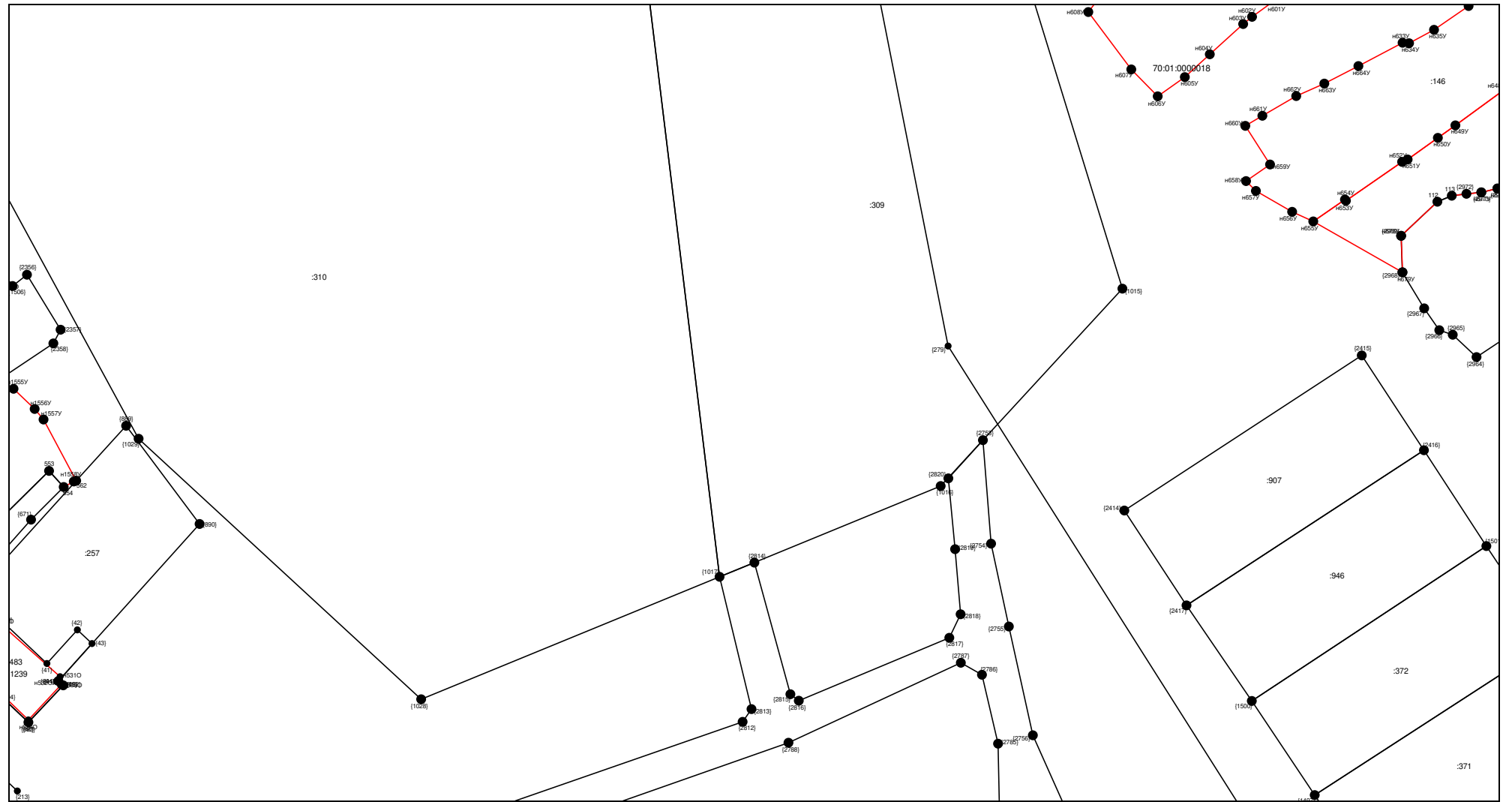
# Выносной лист №33



Масштаб 1:1000

Условные обозначения приведены на отдельной странице в конце раздела.

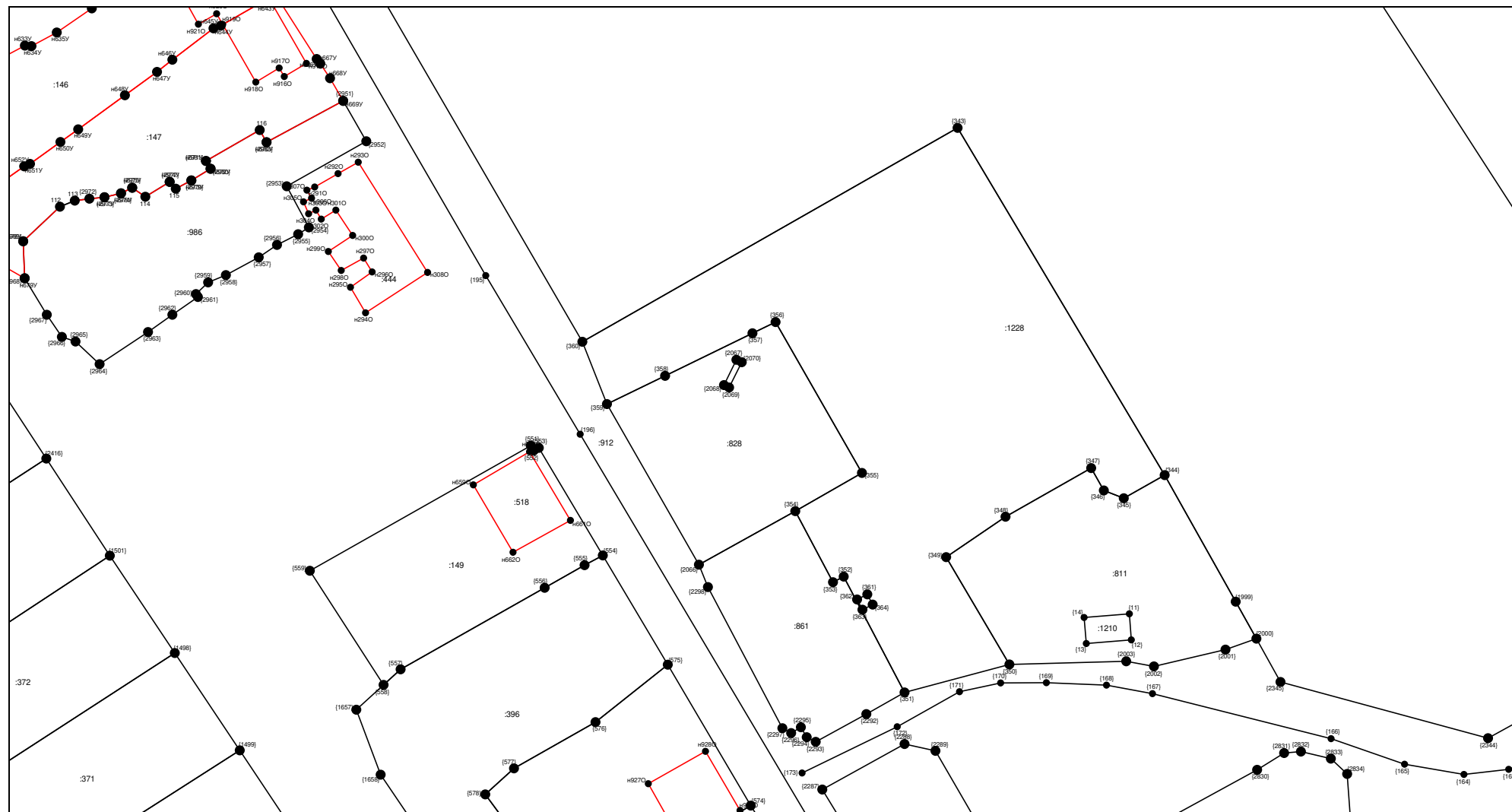
# Выносной лист №34



Масштаб 1:1000

Условные обозначения приведены на отдельной странице в конце раздела.

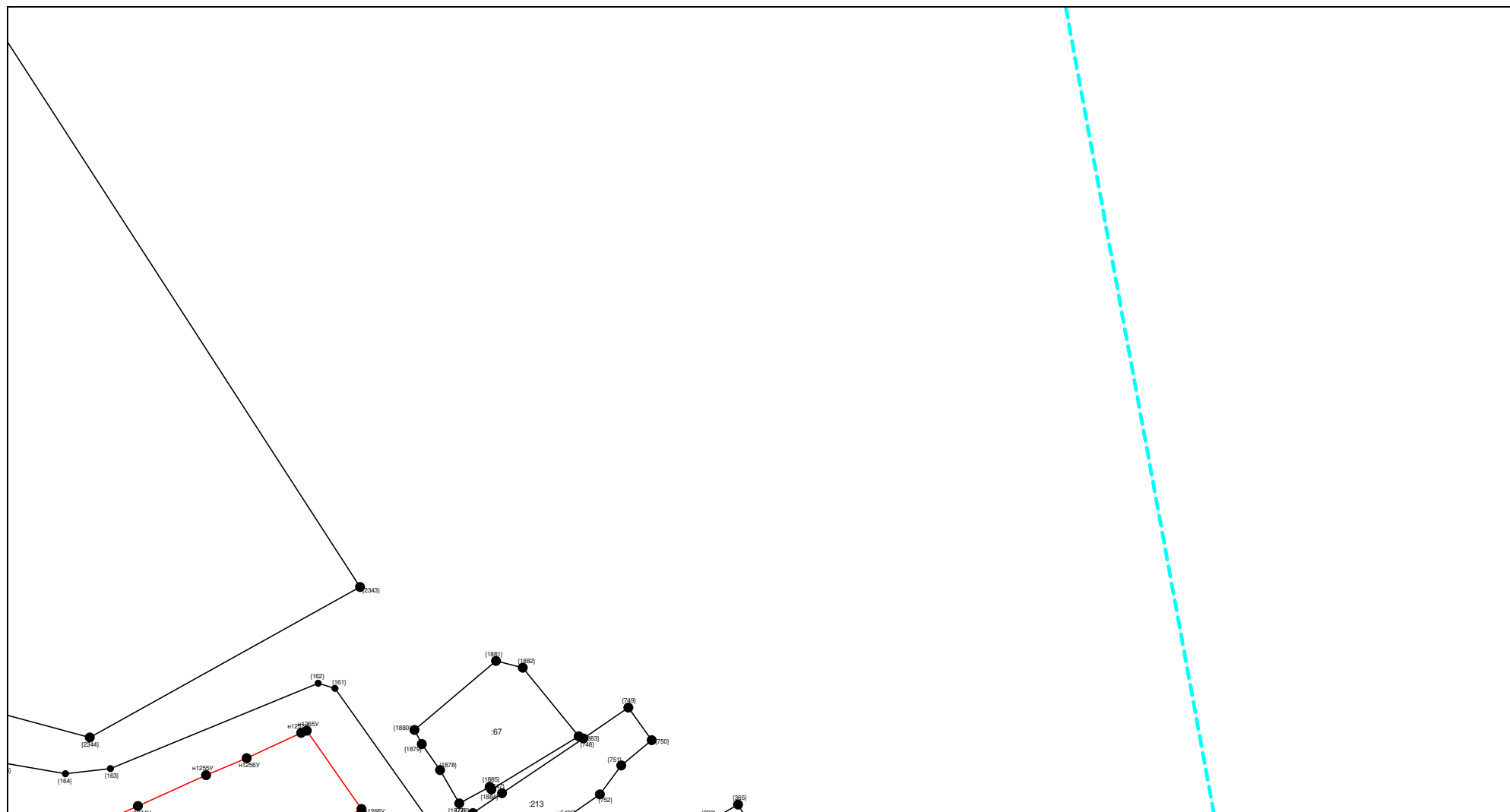
# Выносной лист №35



Масштаб 1:1000

Условные обозначения приведены на отдельной странице в конце раздела.

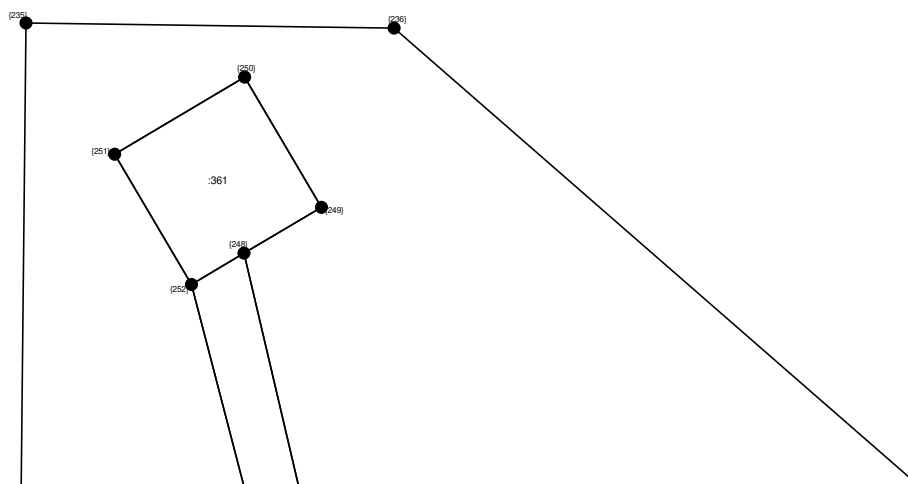
Выносной лист №36



Масштаб 1:1000

Условные обозначения приведены на отдельной странице в конце раздела.

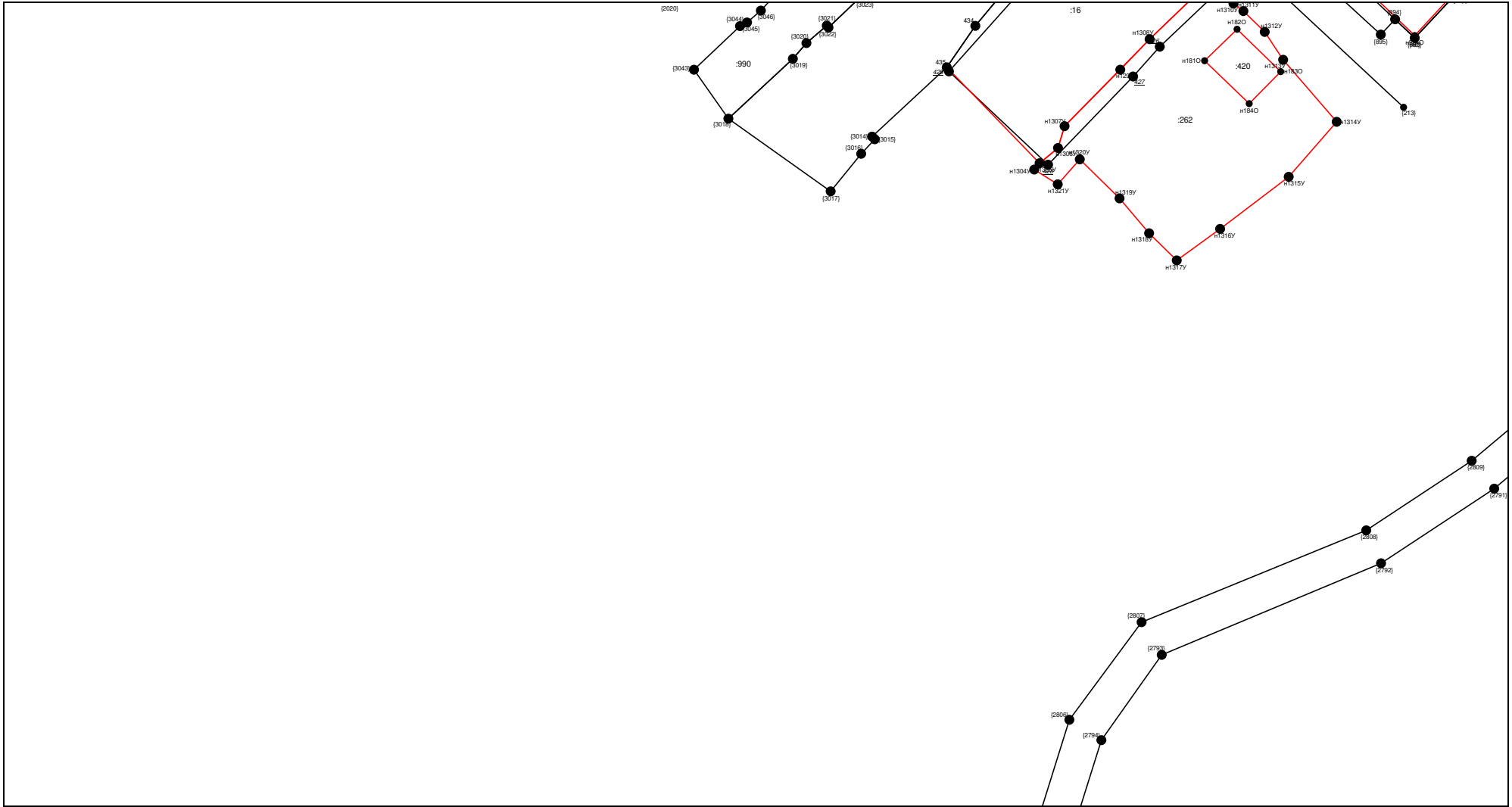
Выносной лист №37



Масштаб 1:1000

Условные обозначения приведены на отдельной странице в конце раздела.

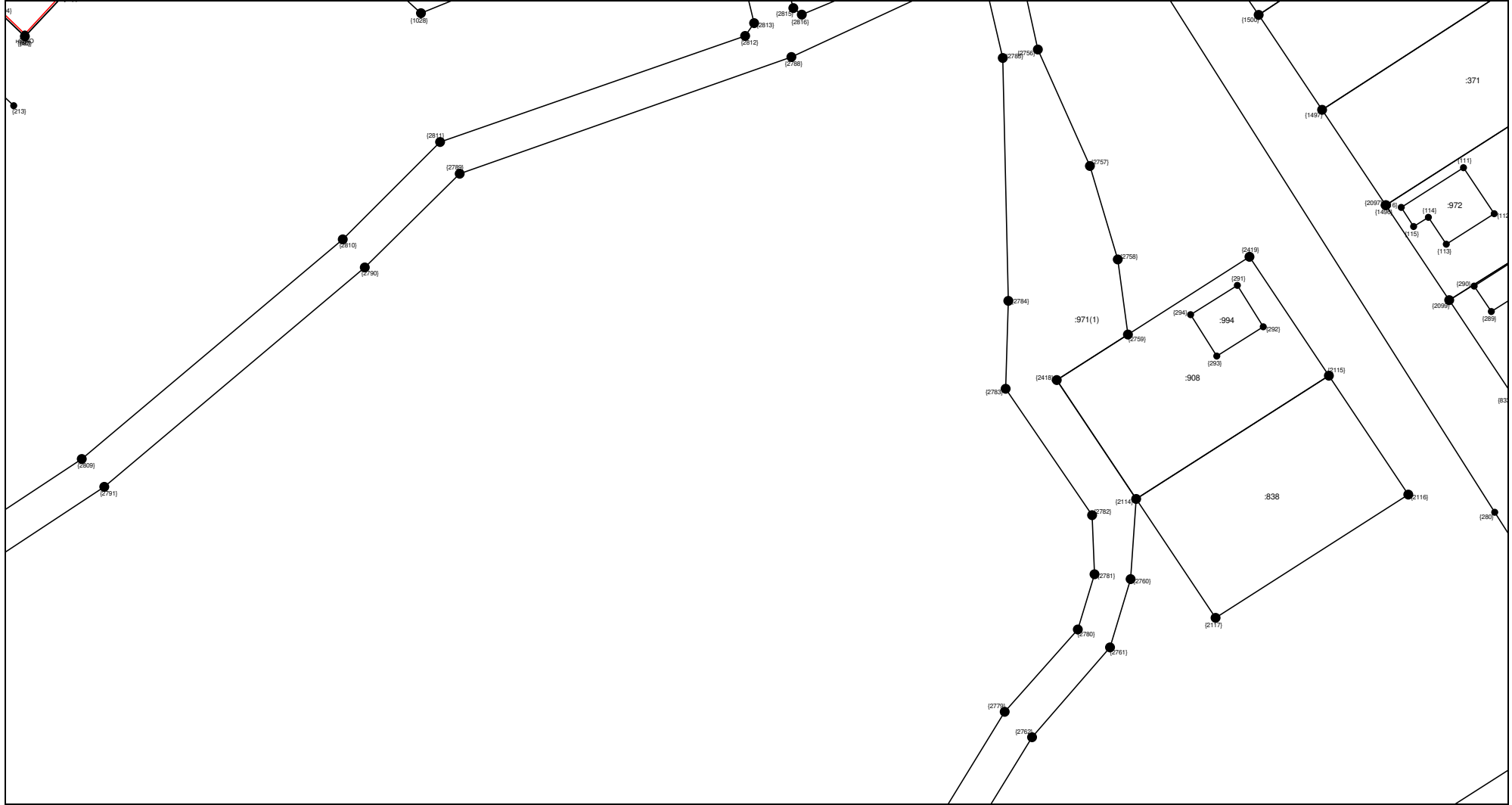
**Выносной лист №38**



**Масштаб 1:1000**

Условные обозначения приведены на отдельной странице в конце раздела.

**Выносной лист №39**

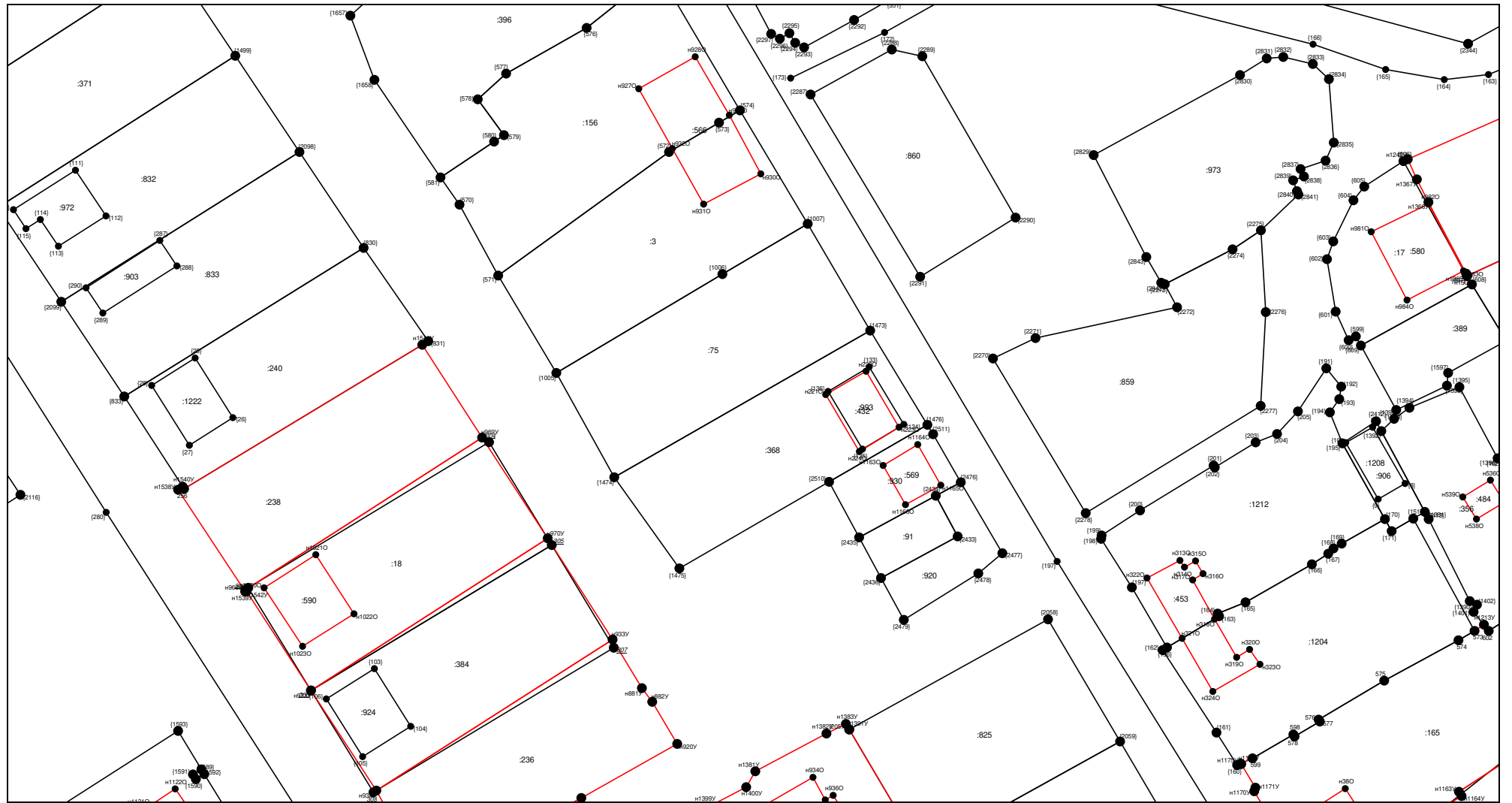


**Масштаб 1:1000**

Условные обозначения приведены на отдельной странице в конце раздела.



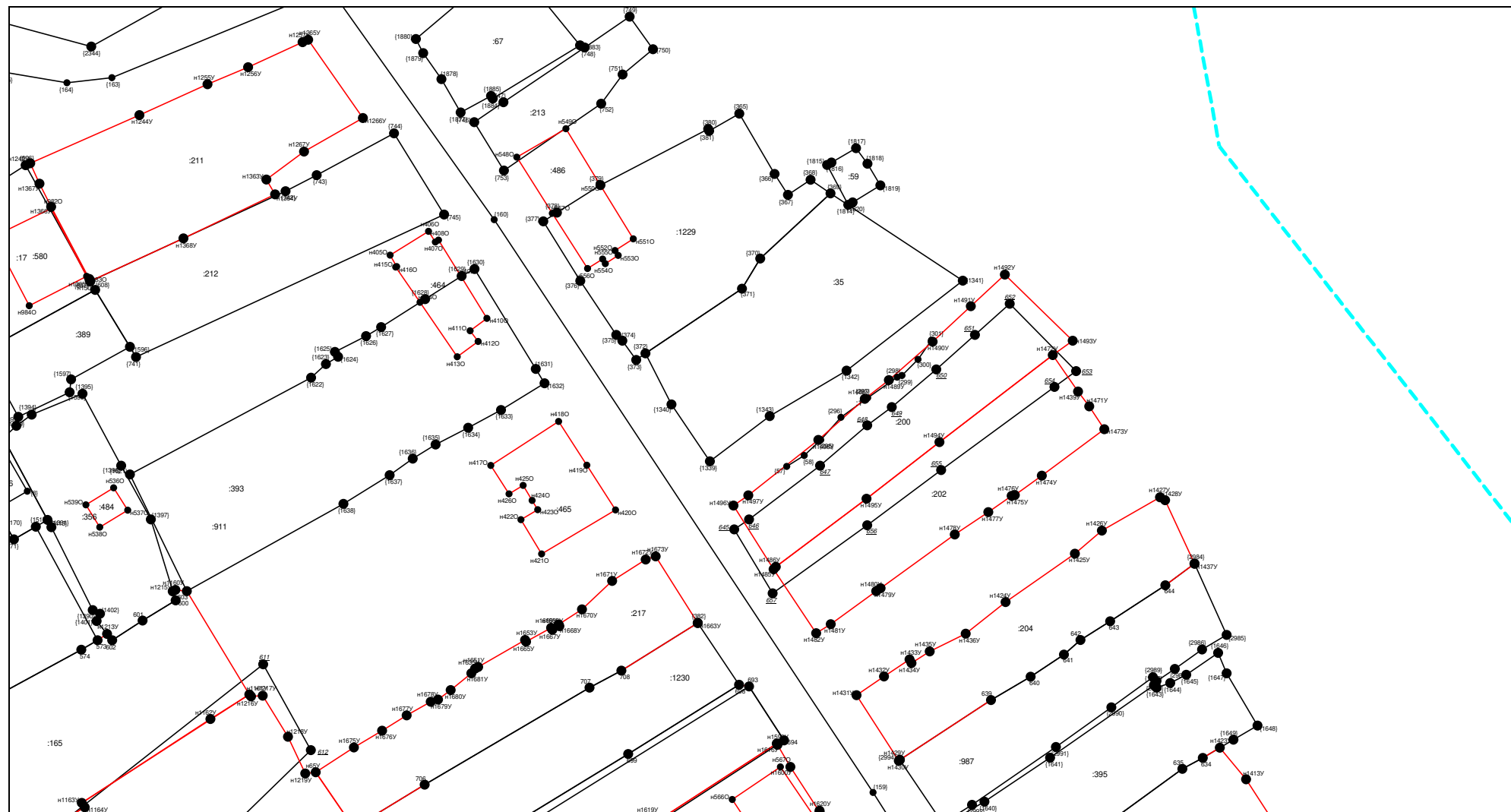
# Выносной лист №40



Масштаб 1:1000

Условные обозначения приведены на отдельной странице в конце раздела.

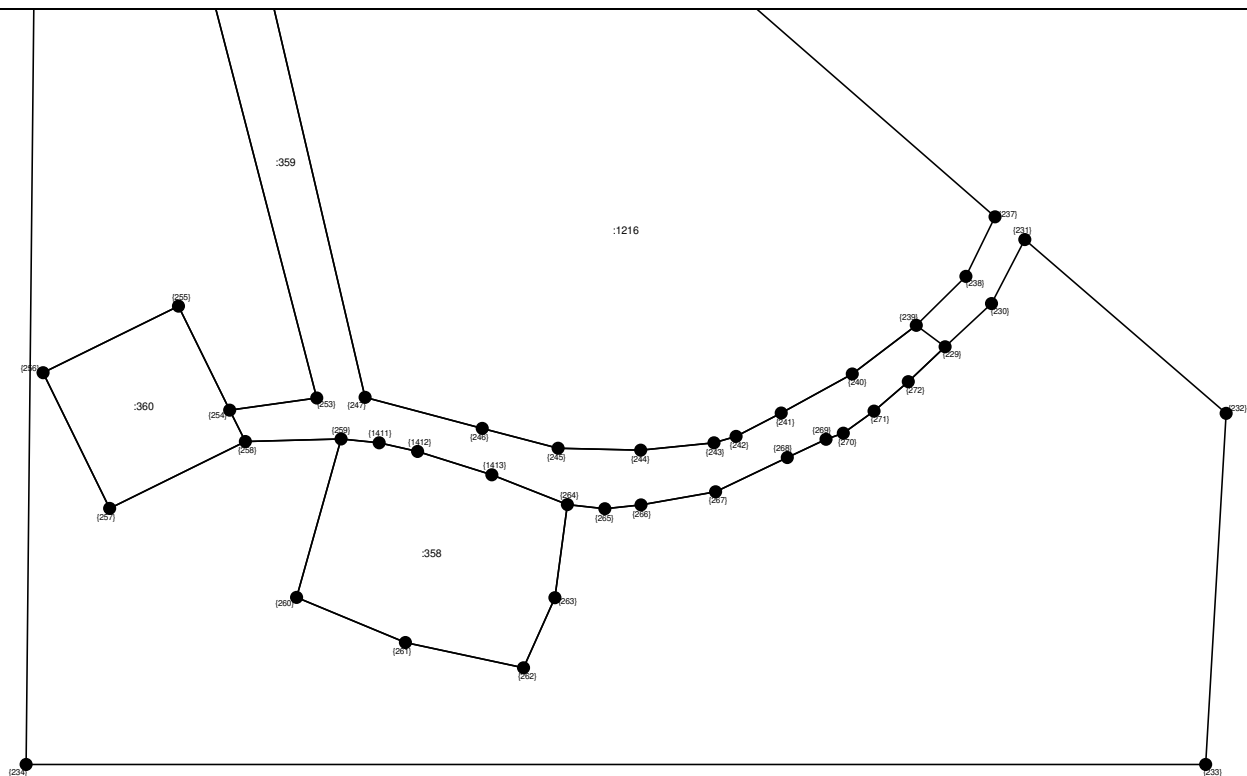
# Выносной лист №41



Масштаб 1:1000

Условные обозначения приведены на отдельной странице в конце раздела.

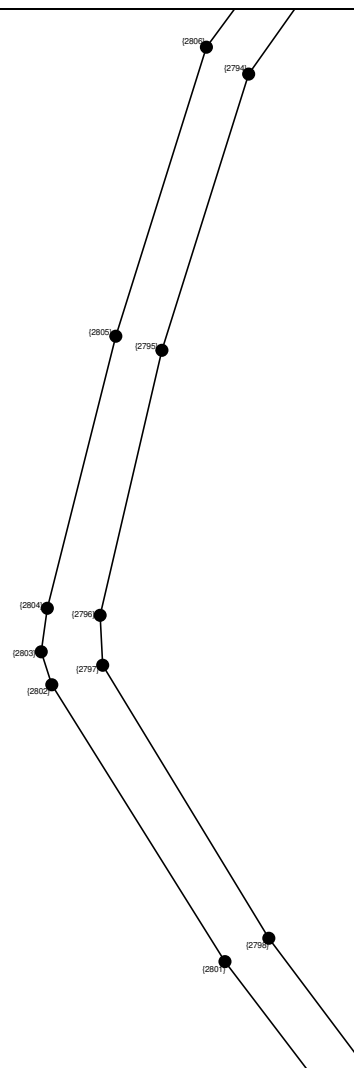
# Выносной лист №42



Масштаб 1:1000

Условные обозначения приведены на отдельной странице в конце раздела.

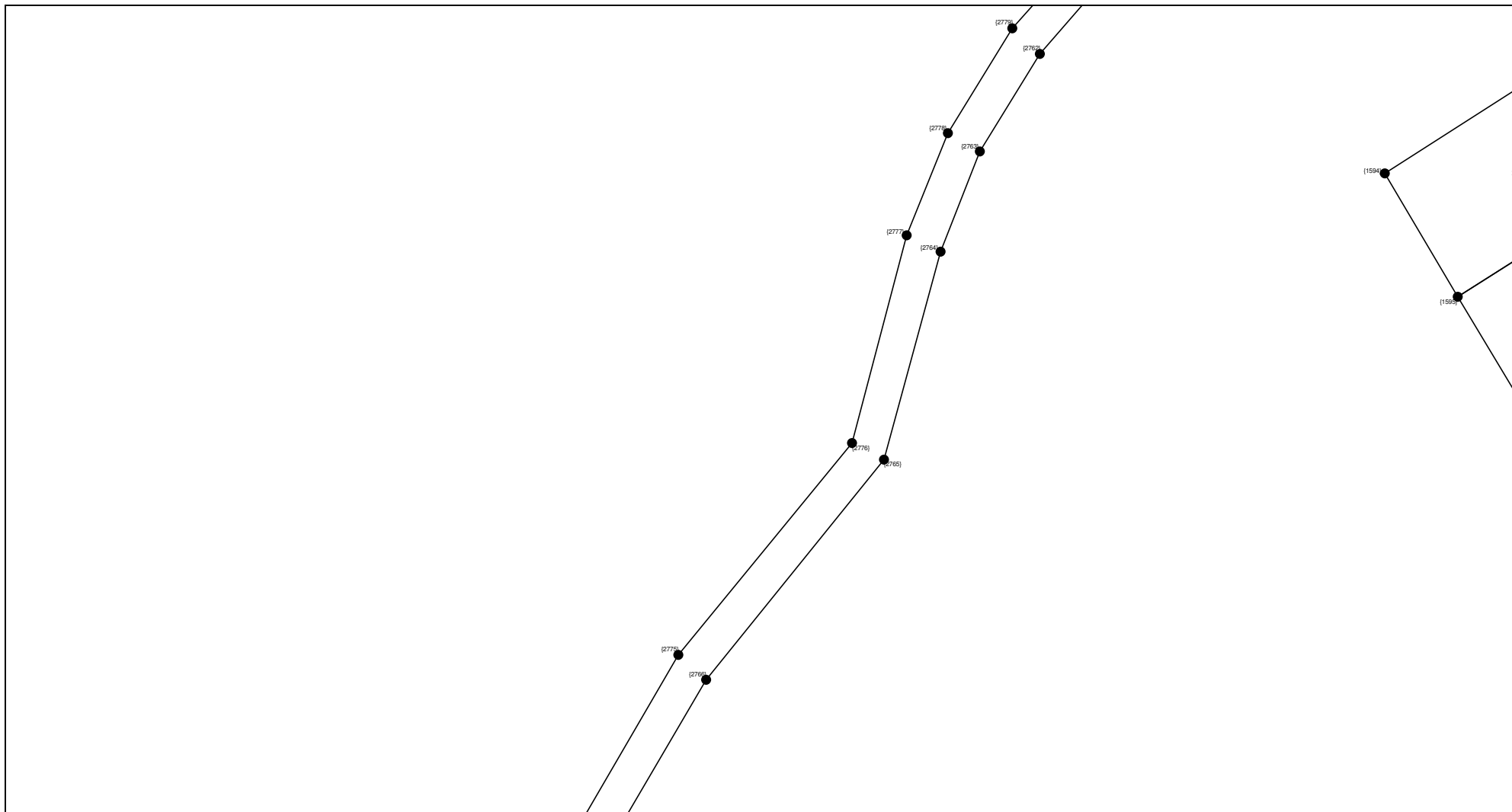
Выносной лист №43



Масштаб 1:1000

Условные обозначения приведены на отдельной странице в конце раздела.

Выносной лист №44

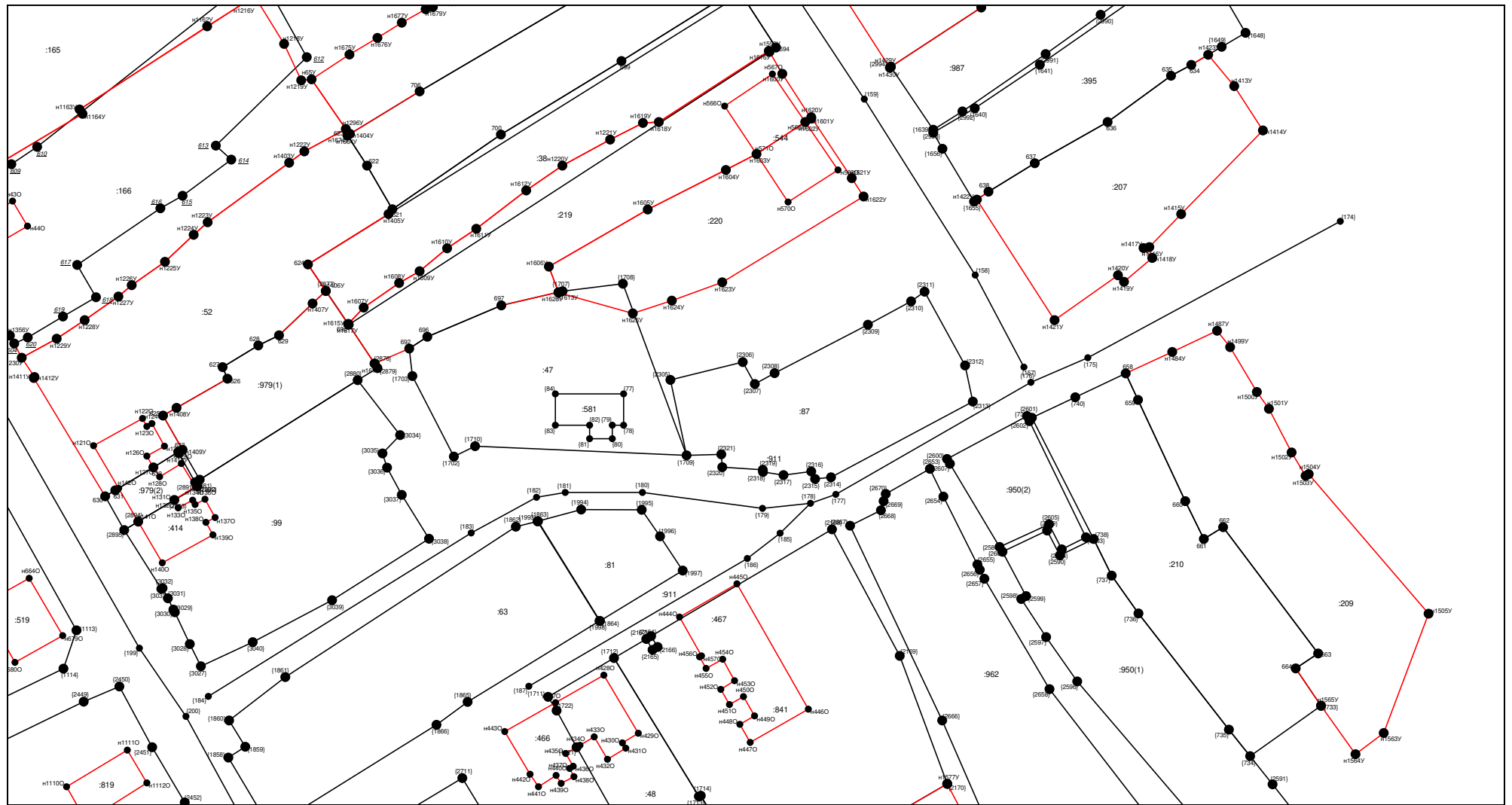


Масштаб 1:1000

Условные обозначения приведены на отдельной странице в конце раздела.



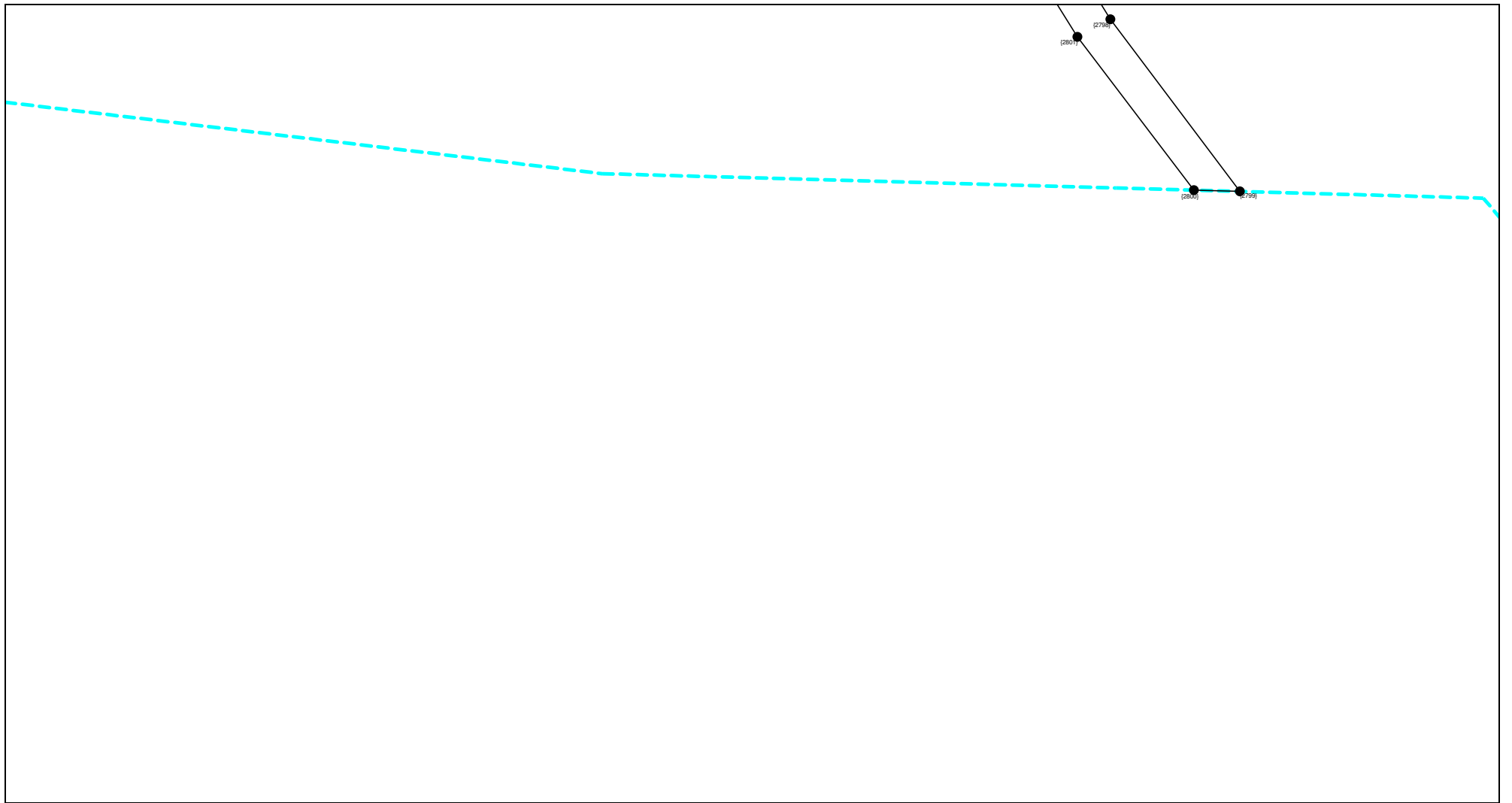
Выносной лист №46



Масштаб 1:1000

Условные обозначения приведены на отдельной странице в конце раздела.

Выносной лист №47

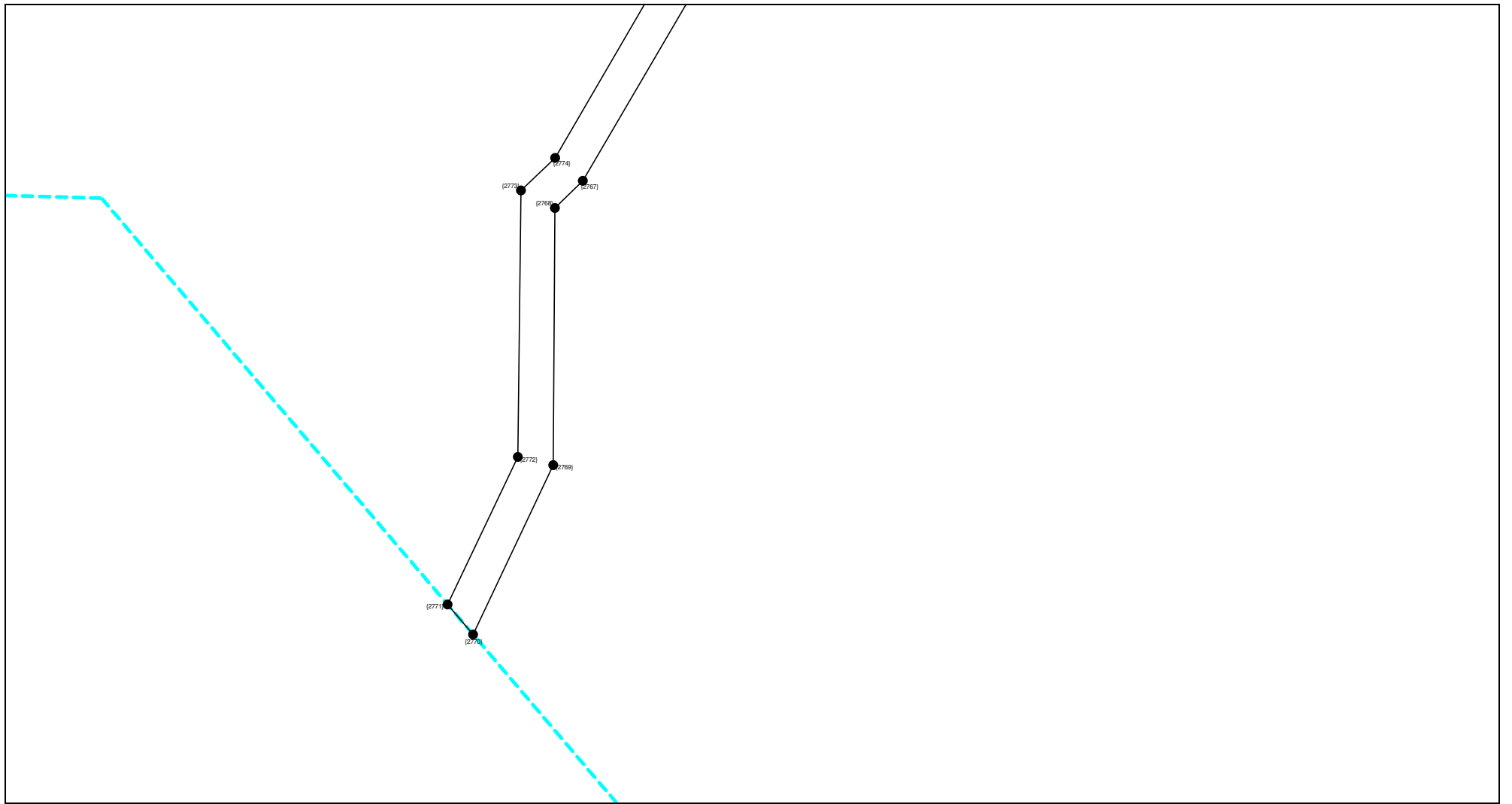


Масштаб 1:1000

Условные обозначения приведены на отдельной странице в конце раздела.



Выносной лист №48

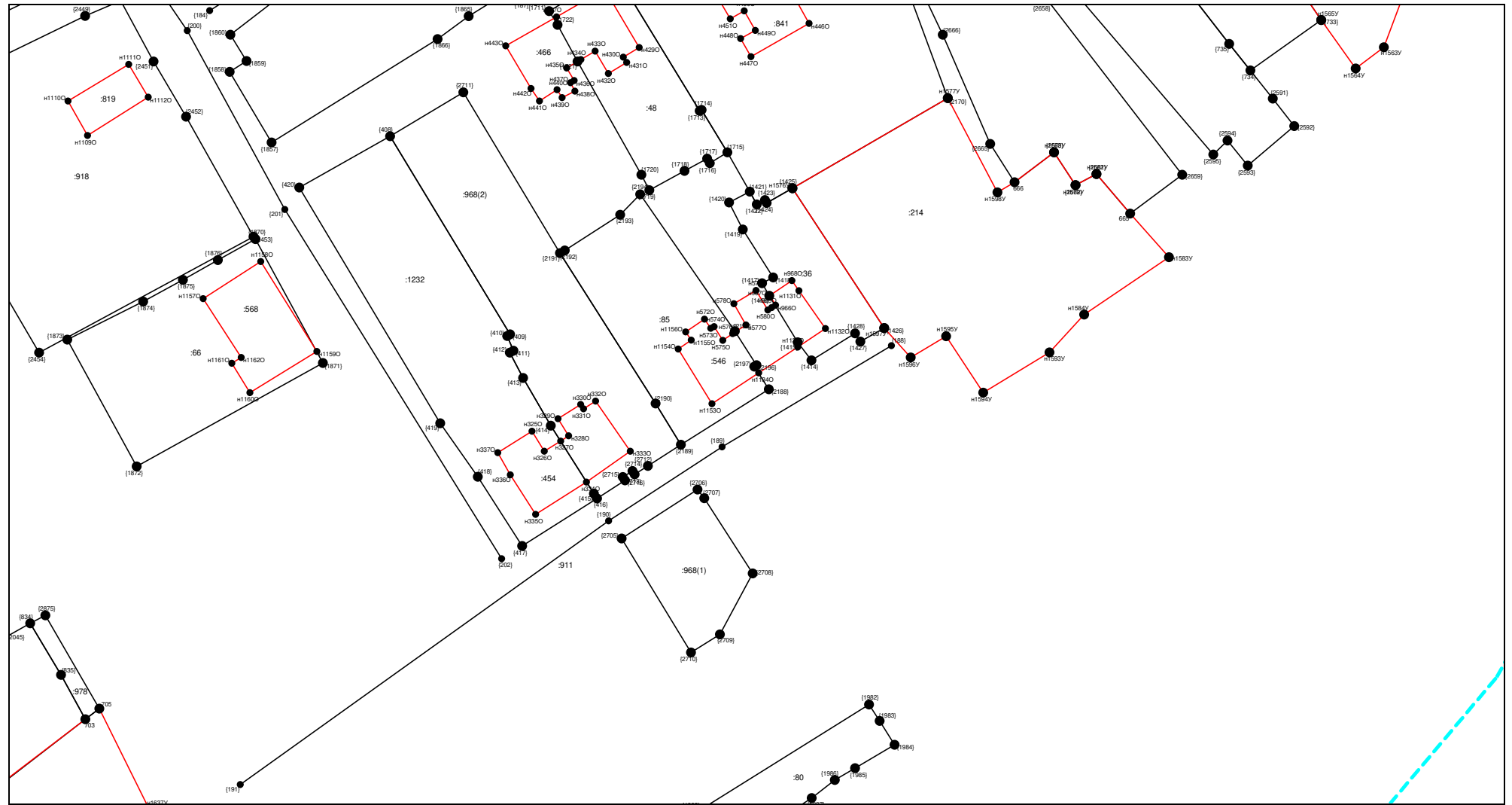


Масштаб 1:1000

Условные обозначения приведены на отдельной странице в конце раздела.



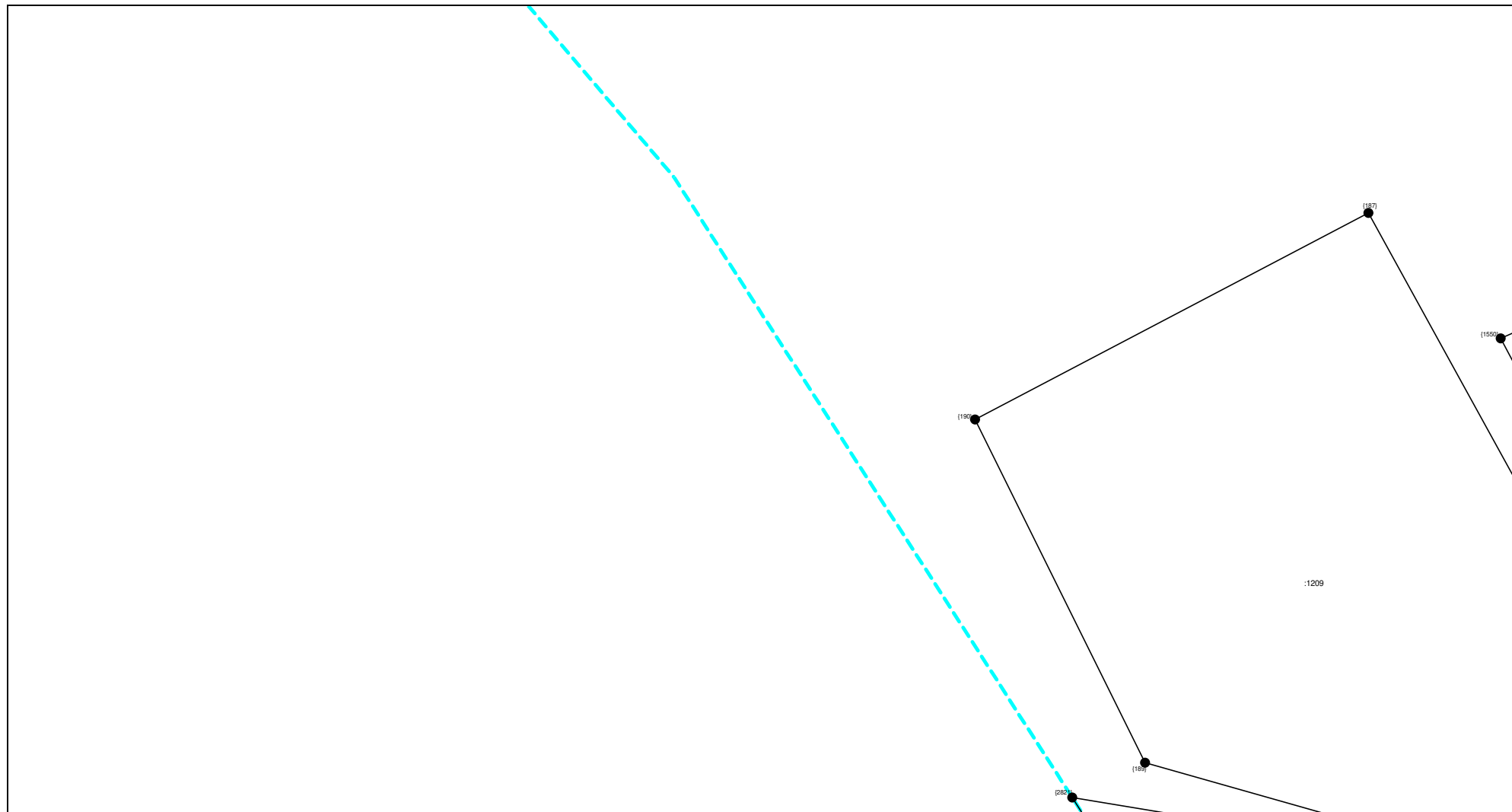
Выносной лист №50



Масштаб 1:1000

Условные обозначения приведены на отдельной странице в конце раздела.

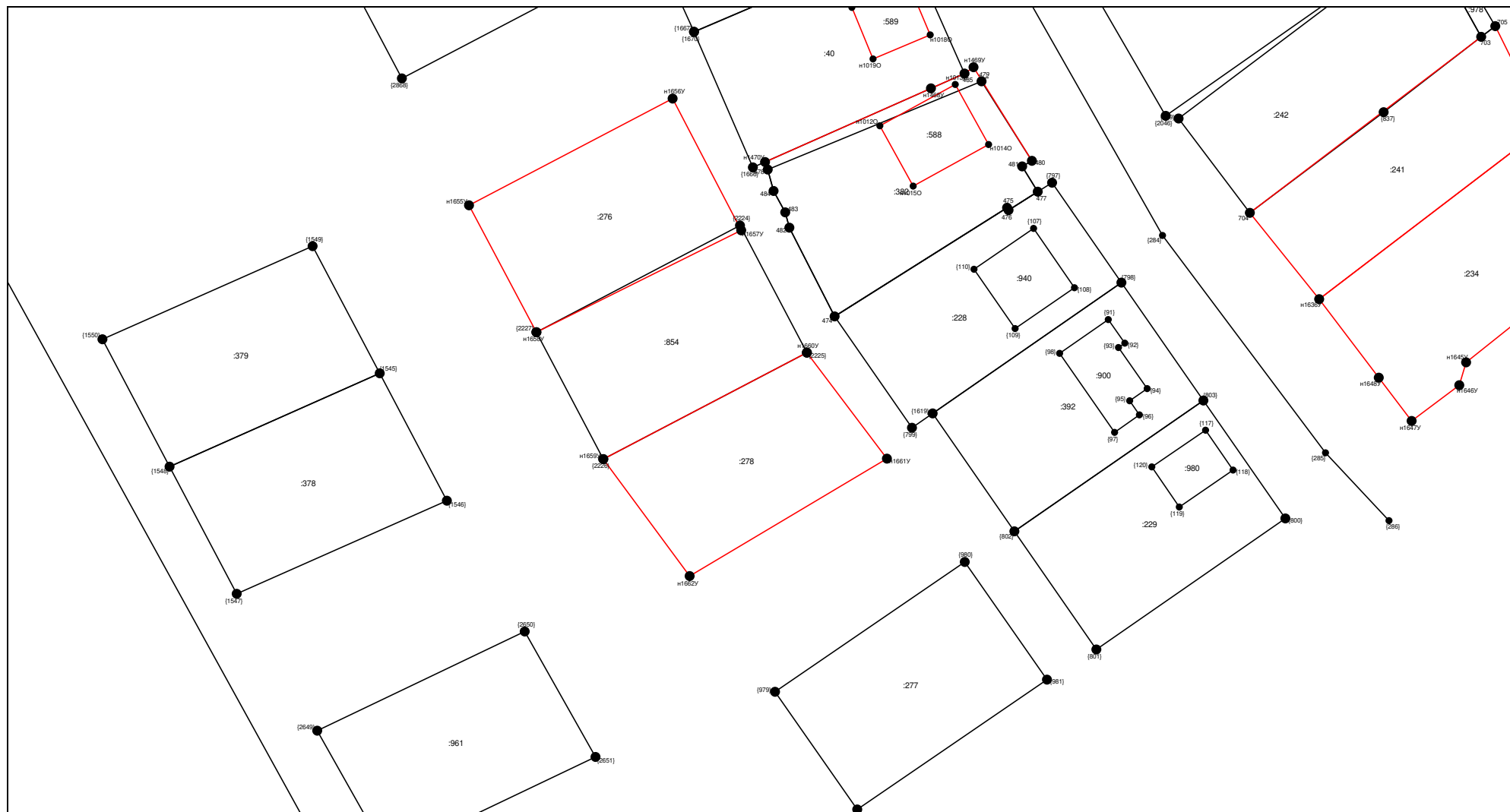
**Выносной лист №51**



**Масштаб 1:1000**

Условные обозначения приведены на отдельной странице в конце раздела.

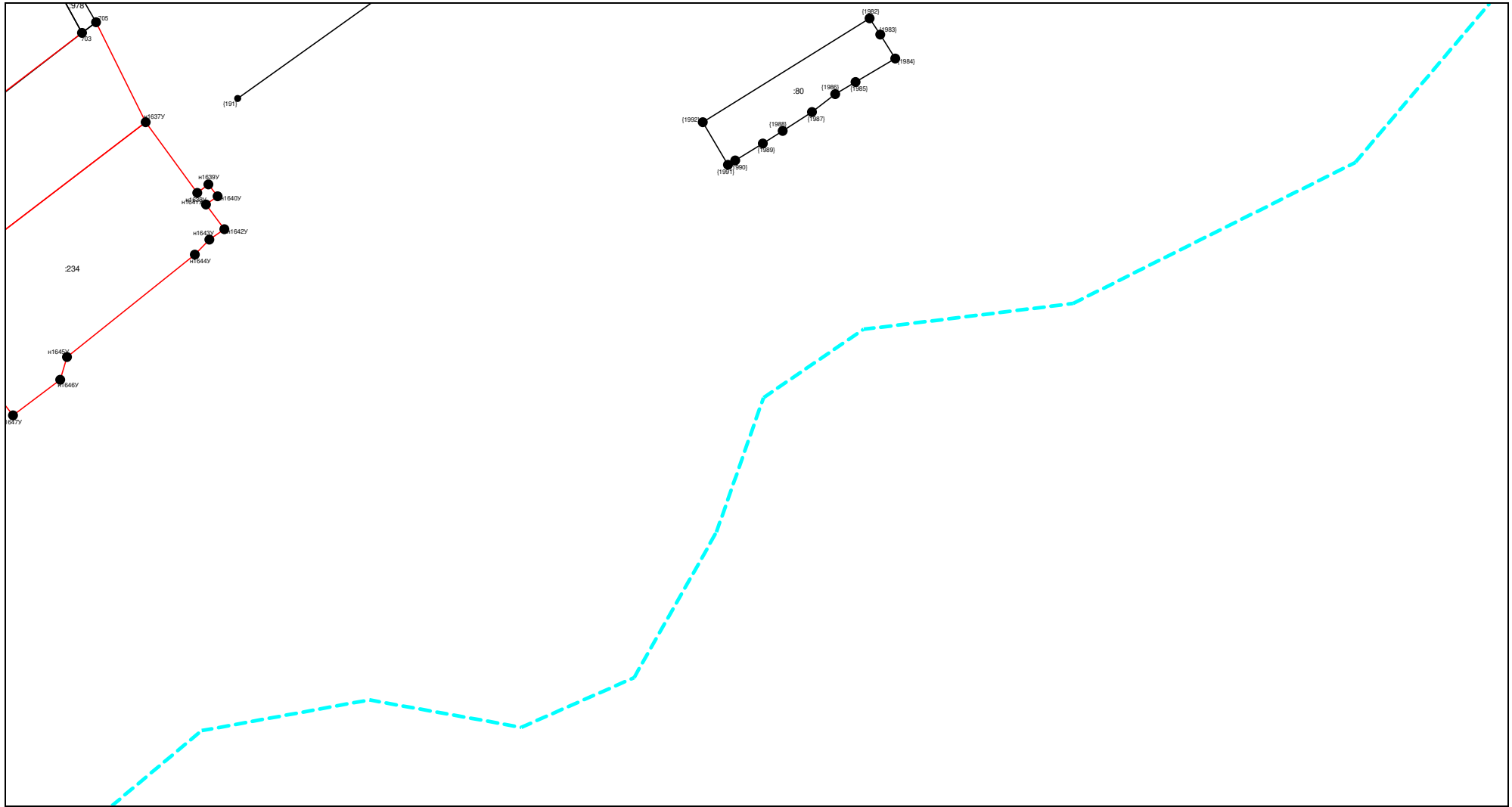
# Выносной лист №52



Масштаб 1:1000

Условные обозначения приведены на отдельной странице в конце раздела.

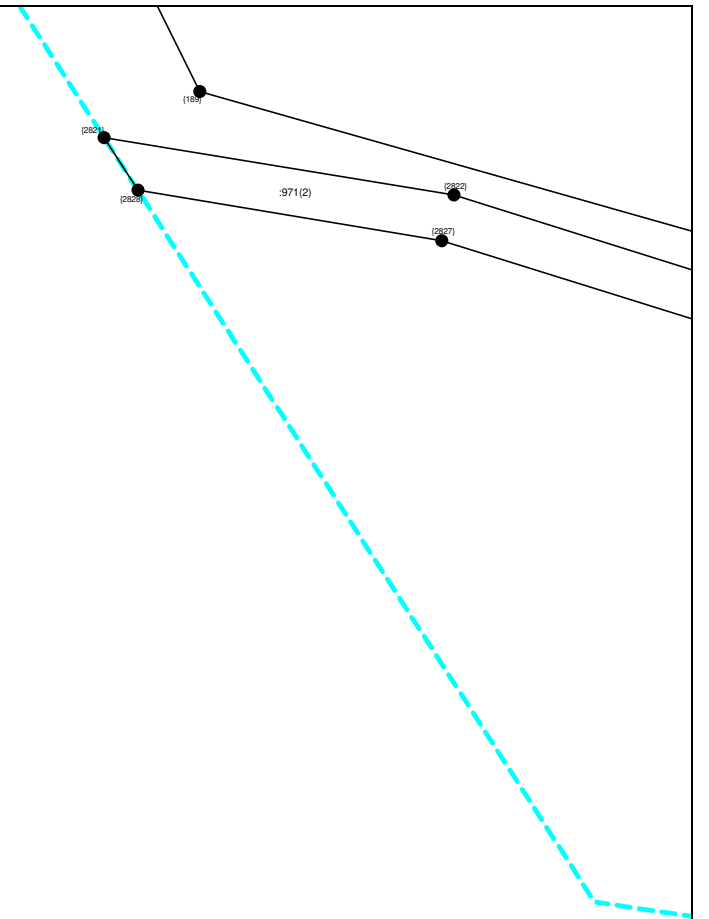
**Выносной лист №53**



**Масштаб 1:1000**

Условные обозначения приведены на отдельной странице в конце раздела.

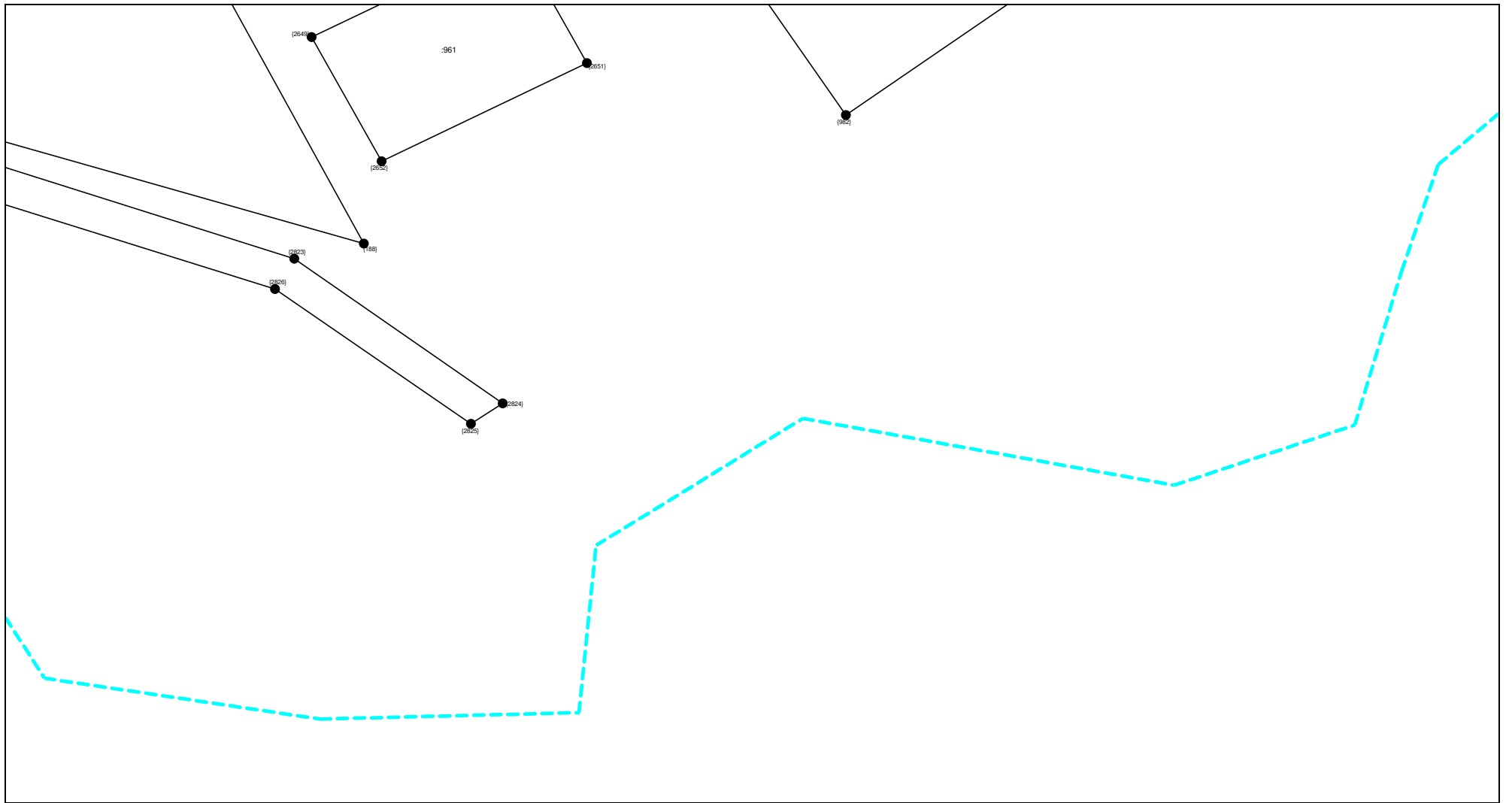
Выносной лист №54



Масштаб 1:1000

Условные обозначения приведены на отдельной странице в конце раздела.

**Выносной лист №55**













**Масштаб 1:1000**

Условные обозначения приведены на отдельной странице в конце раздела.



### Условные обозначения:

|   |   |
|---|---|
|  | – существующая часть границы земельного участка,  |
|  | – вновь образованная или уточненная часть границы земельного участка,   |
|  | – характерная точка границы земельного участка,   |
|  | – часть контура здания, сооружения, объекта незавершенного строительства, образованного проекцией существующего наземного конструктивного элемента здания, сооружения, объекта незавершенного строительства,        |
|  | – часть контура здания, сооружения, объекта незавершенного строительства, образованного проекцией вновь образованного наземного конструктивного элемента здания, сооружения, объекта незавершенного строительства,  |
|  | – часть контура здания, сооружения, объекта незавершенного строительства, образованного проекцией существующего надземного конструктивного элемента здания, сооружения, объекта незавершенного строительства,       |
|  | – часть контура здания, сооружения, объекта незавершенного строительства, образованного проекцией вновь образованного надземного конструктивного элемента здания, сооружения, объекта незавершенного строительства, |
|  | – часть контура здания, сооружения, объекта незавершенного строительства, образованного проекцией существующего подземного конструктивного элемента здания, сооружения, объекта незавершенного строительства,       |
|  | – часть контура здания, сооружения, объекта незавершенного строительства, образованного проекцией вновь образованного подземного конструктивного элемента здания, сооружения, объекта незавершенного строительства, |
|  | – характерная точка контура здания,   |