



ОБЩЕСТВО С ОГРАНИЧЕННОЙ ОТВЕТСТВЕННОСТЬЮ  
«Геокондр»  
636700, Томская область, с. Каргасок ул. Голещихина, д. 98,  
тел. 89138411678, тел-факс 838-253-2-73-37  
e-mail: [info@geokondr.ru](mailto:info@geokondr.ru)



Заказчик – Акционерное общество «Транснефть – Сибирь»

**ЭЛЕКТРОСНАБЖЕНИЕ И ТЕЛЕМЕХАНИЗАЦИЯ ЗАДВИЖКИ  
№128 НА 128 КМ «АЛЕКСАНДРОВСКОЕ-АНЖЕРО-СУДЖЕНСК».  
НИЖНЕВАРТОВСКОЕ УМН. СТРОИТЕЛЬСТВО**

***ДОКУМЕНТАЦИЯ ПО ПЛАНИРОВКЕ ТЕРРИТОРИИ***

***(ПРОЕКТ ПЛАНИРОВКИ ТЕРРИТОРИИ ЛИНЕЙНОГО ОБЪЕКТА И  
МЕЖЕВАНИЯ ТЕРРИТОРИИ В ЕГО СОСТАВЕ)***

Основная часть проекта межевания территории.  
Пояснительная записка

ТСИБ-2584-2023.ППТиМТ6

Том 6

2023



ОБЩЕСТВО С ОГРАНИЧЕННОЙ ОТВЕТСТВЕННОСТЬЮ «ГеоКондр»  
636700, Томская область, с. Каргасок ул. Голещихина, д. 98,  
тел. 89138411678, тел-факс 838-253-2-73-37  
e-mail: [info@greokondr.ru](mailto:info@greokondr.ru)



Заказчик – Акционерное общество «Транснефть – Сибирь»

**ЭЛЕКТРОСНАБЖЕНИЕ И ТЕЛЕМЕХАНИЗАЦИЯ ЗАДВИЖКИ  
№128 НА 128 КМ «АЛЕКСАНДРОВСКОЕ-АНЖЕРО-СУДЖЕНСК».  
НИЖНЕВАРТОВСКОЕ УМН. СТРОИТЕЛЬСТВО**

***ДОКУМЕНТАЦИЯ ПО ПЛАНИРОВКЕ ТЕРРИТОРИИ***

***(ПРОЕКТ ПЛАНИРОВКИ ТЕРРИТОРИИ ЛИНЕЙНОГО ОБЪЕКТА И  
МЕЖЕВАНИЯ ТЕРРИТОРИИ В ЕГО СОСТАВЕ)***

Основная часть проекта межевания территории.  
Пояснительная записка

ТСИБ-2584-2023.ППТИМТ6

Том 6

Генеральный директор



Д.Б. Соколов

2023

Взам. инв. №	
Подл. и дата	
Инв. № подл.	




## РЕГИСТРАЦИОННАЯ КАРТОЧКА ЛИНЕЙНОГО ОБЪЕКТА

1.	Наименование объекта	Титул объекта: «Электроснабжение и телемеханизация задвижки №128 на 128 км «Александровское-Анжеро-Судженск». Нижневартовское УМН. Строительство».
2.	Адрес объекта	Томская область, Александровский район, межселенная территория
3.	Заказчик	АО «Транснефть – Сибирь» 625027, г. Тюмень ул. Республики, 139 Тел: (3452) 32-27-10 e-mail: <a href="mailto:info@sibnefteprovod.ru">info@sibnefteprovod.ru</a>
4.	Разработчик	ООО «ГеоКондр» 636700, Томская область, с. Каргасок ул. Голещихина, д. 98 Тел: 8(382)-53-27-3-37 e-mail: <a href="mailto:info@geokondr.ru">info@geokondr.ru</a>
5.	Вид строительства	Строительство
6.	Стадия	Документация по планировке территории
7.	Вид и наименование планируемого к размещению объекта капитального строительства, его основные характеристики	Линейная задвижка шиберная электроприводная на 128 км МН «А-А-С» <ul style="list-style-type: none"> <li>➤ Электропривод во взрывозащищенном исполнении «ЭПЦ-20000»;</li> <li>➤ Электродвигатель ДАТЭК-350 мощностью 18,5 кВт, 950 об/мин, I=32 А</li> <li>➤ Вид взрывозащиты 1ExdIIBT4X.</li> </ul>
8.	Намечаемые сроки строительства	03.08.2024г - 28.01.2025
9.	Основание для подготовки документации по планировке территории	Приказ АО «Транснефть – Сибирь» от 22 ноября 2023 года №2584 «О подготовке документации по планировке территории»
10.	Статус объекта	Объект регионального значения

Инв. № подл.	
Подл. и дата	
Взам. инв. №	

## Состав документации

Представлен в Томе 0 - ТСИБ-2584-2023.ППТиМТ-СП

Инв. № подл.	Взам. инв. №	Подп. и дата										
			Изм.	Кол.уч.	Лист	№ док.	Подп.	Дата	<b>ТСИБ-2584-2023.ППТиМТ6</b>			
										Стадия	Лист	Листов
										П	1	3
			Разработал	Васильева		12.2023	Основная часть проекта межевания территории. Пояснительная записка			ООО «ГеоКондр»		
			Проверил	Сунков		12.2023						
			Н. контр.	Соколов		12.2023						



**Примечания к графической части**

1. Красные линии не устанавливаются на основании Приказа Минстроя России от 16.12.2019 N 803/пр, отменяющего действие Приказа Минстроя России от 25 апреля 2017 г. N 742/пр «О Порядке установления и отображения красных линий, обозначающих границы территорий, занятых линейными объектами и (или) предназначенных для размещения линейных объектов» с 07.02.2020 г.

2. Согласно письму Администрации Александровского района от 20.11.2023 № 01-51-4714/23-0 установленные красные линии отсутствуют (Представлено в приложении Н Тома 3).

3. Образуемые, изменяемые земельные участки, расположенные полностью или частично в границах зоны планируемого размещения линейного объекта, в отношении которых предполагаются их резервирование и (или) изъятие для государственных или муниципальных нужд отсутствуют.

4. Земельные участки, предполагаемые к изъятию для государственных и муниципальных нужд, данным проектом не предусмотрены.

5. Образуемые земельные участки, относящиеся к территории общего пользования или имуществу общего пользования отсутствуют.

6. Границы зон планируемого размещения линейных объектов, подлежащих реконструкции в связи с изменением их местоположения не отображаются, в связи с отсутствием таких объектов.

7. В зоне планируемого размещения линейного объекта отсутствуют земельные участки, образование которых предусмотрено Схемой расположения земельного участка или земельных участков на кадастровом плане территории, срок действия которой не истек.

Взам. инв. №	
Подп. и дата	
Инв. № подл.	

						<b>ТСИБ-2584-2023.ППТ и МТ6</b>	Лист
Изм.	Кол.уч.	Лист	№ док.	Подп.	Дата		3