



ОБЩЕСТВО С ОГРАНИЧЕННОЙ ОТВЕТСТВЕННОСТЬЮ
«Геокондр»
636700, Томская область, с. Каргасок ул. Голещихина, д. 98,
тел. 89138411678, тел-факс 838-253-2-73-37
e-mail: info@geokondr.ru



Заказчик – Акционерное общество «Транснефть – Сибирь»

**ЭЛЕКТРОСНАБЖЕНИЕ И ТЕЛЕМЕХАНИЗАЦИЯ ЗАДВИЖКИ №85
НА 85 КМ МН «АЛЕКСАНДРОВСКОЕ-АНЖЕРО-СУДЖЕНСК».
НИЖНЕВАРТОВСКОЕ УМН. СТРОИТЕЛЬСТВО**

ДОКУМЕНТАЦИЯ ПО ПЛАНИРОВКЕ ТЕРРИТОРИИ

***(ПРОЕКТ ПЛАНИРОВКИ ТЕРРИТОРИИ ЛИНЕЙНОГО ОБЪЕКТА И
МЕЖЕВАНИЯ ТЕРРИТОРИИ В ЕГО СОСТАВЕ)***

Основная часть проекта планировки территории.
Графическая часть

ТСИБ-2588-2023.ППТИМТ2

Том 2

2023



ОБЩЕСТВО С ОГРАНИЧЕННОЙ ОТВЕТСТВЕННОСТЬЮ «ГеоКондр»
636700, Томская область, с. Каргасок ул. Голещихина, д. 98,
тел. 89138411678, тел-факс 838-253-2-73-37
e-mail: info@greokondr.ru



Заказчик – Акционерное общество «Транснефть – Сибирь»

**ЭЛЕКТРОСНАБЖЕНИЕ И ТЕЛЕМЕХАНИЗАЦИЯ ЗАДВИЖКИ №85
НА 85 КМ МН «АЛЕКСАНДРОВСКОЕ-АНЖЕРО-СУДЖЕНСК».
НИЖНЕВАРТОВСКОЕ УМН. СТРОИТЕЛЬСТВО**

ДОКУМЕНТАЦИЯ ПО ПЛАНИРОВКЕ ТЕРРИТОРИИ

**(ПРОЕКТ ПЛАНИРОВКИ ТЕРРИТОРИИ ЛИНЕЙНОГО ОБЪЕКТА И
МЕЖЕВАНИЯ ТЕРРИТОРИИ В ЕГО СОСТАВЕ)**

Основная часть проекта планировки территории.
Графическая часть

ТСИБ-2588-2023.ППТиМТ2

Том 2

Генеральный директор



Д.Б. Соколов

2023

Взам. инв. №	
Подл. и дата	
Инв. № подл.	

РЕГИСТРАЦИОННАЯ КАРТОЧКА ЛИНЕЙНОГО ОБЪЕКТА

1.	Наименование объекта	Титул объекта: «Электроснабжение и телемеханизация задвижки №85 на 85 км МН «Александровское-Анжеро-Судженск». Нижневартовское УМН. Строительство».
2.	Адрес объекта	Томская область, Александровский район, Александровское сельское поселение
3.	Заказчик	АО «Транснефть – Сибирь» 625027, г. Тюмень ул. Республики, 139 Тел: (3452) 32-27-10 e-mail: info@sibnefteprovod.ru
4.	Разработчик	ООО «ГеоКондр» 636700, Томская область, с. Каргасок ул. Голещихина, д. 98 Тел: 8(382)-53-27-3-37 e-mail: info@geokondr.ru
5.	Вид строительства	Строительство
6.	Стадия	Документация по планировке территории
7.	Вид и наименование планируемого к размещению объекта капитального строительства, его основные характеристики	Линейная задвижка шиберная электроприводная на 85 км МН «А-А-С» <ul style="list-style-type: none">➤ Электропривод во взрывозащищенном исполнении «ЭПЦ-20000»;➤ Электродвигатель ДАТЭК-350 мощностью 18,5 кВт, 950 об/мин, I=32 А➤ Вид взрывозащиты 1ExdIIBT4X.
8.	Намечаемые сроки строительства	03.08.2024г - 28.01.2025
9.	Основание для подготовки документации по планировке территории	Приказ АО «Транснефть – Сибирь» от 22 ноября 2023 года №2588 «О подготовке документации по планировке территории»
10.	Статус объекта	Объект регионального значения

Инв. № подл.	
Подл. и дата	
Взам. инв. №	




Состав документации

Представлен в Томе 0 - ТСИБ-2588-2023.ППТиМТ-СП

Инв. № подл.	Подп. и дата	Взам. инв. №											
			Изм.	Кол.уч.	Лист	№ док.	Подп.	Дата	ТСИБ-2588-2023.ППТиМТ2				
Инв. № подл.	Подп. и дата	Взам. инв. №							Основная часть проекта планировки территории. Графическая часть	Стадия	Лист	Листов	
										П	1	3	
			Разработал							Васильева	ООО «ГеоКондр»		
			Проверил							Сунков			
Н. контр.						Соколов							

СОДЕРЖАНИЕ ТОМА

Обозначение	Наименование	Примечание
ТСИБ-2588-2023.ППТиМТ2	Основная часть проекта планировки территории. Графическая часть	6
ТСИБ-2588-2023.ППТиМТ2.ГЧ1	Чертеж границ зон планируемого размещения линейного объекта	7

Инв. № подл.	Подп. и дата						Взам. инв. №	
ТСИБ-2588-2023.ППТиМТ2								
Изм.	Кол.уч.	Лист	№ док.	Подп.	Дата			
Основная часть проекта планировки территории. Графическая часть						Стадия	Лист	Листов
						П	2	3
Разработал	Васильева				12.2023	000 «ГеоКондр»		
Проверил	Сунков				12.2023			
Н. контр.	Соколов				12.2023			

Примечания к графической части

1. Материалы инженерных изысканий, выполненные филиалом «Омскгипротрубопровод» в 2023 г. (шифр Г.4.0000.24103-ТСИБ_ОГТП-500.000-ИИ.П, ИГДИ, ИГИ, ИГМИ, ИЭИ)

2. Чертеж красных линий не подготавливается на основании Приказа Минстроя России от 16.12.2019 N 803/пр, отменяющего действие Приказа Минстроя России от 25 апреля 2017 г. N 742/пр «О Порядке установления и отображения красных линий, обозначающих границы территорий, занятых линейными объектами и (или) предназначенных для размещения линейных объектов» с 07.02.2020г.

Существующие (ранее установленных в соответствии с законодательством Российской Федерации) изменяемые и отменяемые красные линии территории общего пользования в границах разработки ДПТ отсутствуют (согласно письму Администрации Александровского сельского поселения от 17.11.2023 № 1532 (Представлены в Приложении М Том 3));

3. Чертеж границ зон планируемого размещения линейных объектов, подлежащих реконструкции в связи с изменением их местоположения не подготавливается, в связи с отсутствием таких объектов.

4. Граница территории, в отношении которой осуществляется подготовка проекта планировки территории, определена согласно Постановлению Правительства РФ № 564 от 12.05.2017 г. по внешним границам максимально удаленных от планируемого маршрута прохождения линейного объекта зон с особыми условиями использования территории

Инв. № подл.						ТСИБ-2588-2023.ППТ и МТ2	Лист
							3
Подп. и дата							
Взам. инв. №							
	Изм.	Кол.уч.	Лист	№ док.	Подп.	Дата	




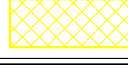




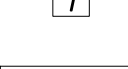






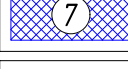





ОБЗОРНАЯ СХЕМА

к чертежу границ зон планируемого размещения линейного объекта:

«Электроснабжение и телемеханизация задвижки №85 на 85 км МН «Александровское - Анжеро - Судженск». Нижневартовское УМН.

Строительство»

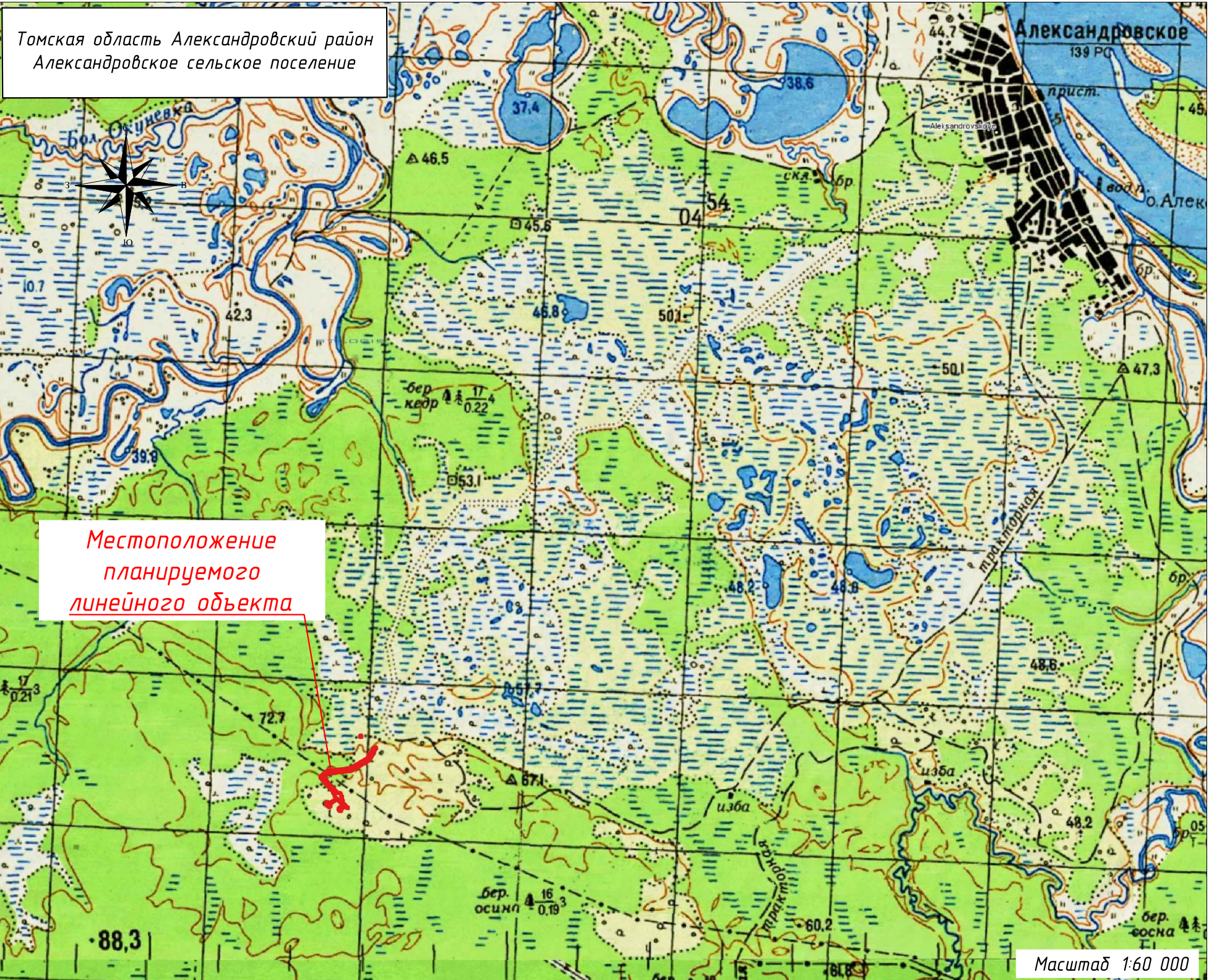
УСЛОВНЫЕ ОБОЗНАЧЕНИЯ
ГРАНИЦЫ И ТЕРРИТОРИИ

-  - граница территории, в отношении которой осуществляется подготовка проекта планировки территории
-  - граница зоны планируемого размещения проектируемого линейного объекта
-  - граница планируемого элемента планировочной структуры
-  - граница зоны временных зданий и сооружений
-  - граница зоны демонтажа
-  - зона планируемого размещения объектов капитального строительства, проектируемых в составе линейных объектов
-  - номера характерных точек границы зоны планируемого размещения линейного объекта
-  - номера характерных точек границы зоны демонтажа
-  - номера контуров зон временных зданий и сооружений
-  ① - вдольтрассовая линии электропередач напряжением 10 кВ
-  ② - электрохимическая защита
-  ③ - кабель связи
-  ④ - подъездная дорога
-  ⑤ - эстакада
-  ⑥ - электрокабель
-  ⑦ - ПКУ с КТП
-  ⑧ - ДЭС
-  ⑨ - молниеотвод
-  ⑩ - ограждение
-  ⑪ - опора освещения
-  ⑫ - КИП

ГРАНИЦЫ ЗОНЫ ПЛАНИРУЕМОГО РАЗМЕЩЕНИЯ ОКС

Примечания к чертежу границ зон планируемого размещения линейного объекта представлены на стр. 6 текстовой части Тома 2

Томская область Александровский район Александровское сельское поселение



Местоположение планируемого линейного объекта

Масштаб 1:60 000

Согласовано

ТСИБ - 2588-2023. ППТ и МТ 2. ГЧ 1

«Электроснабжение и телемеханизация задвижки №85 на 85 км МН «Александровское - Анжеро - Судженск». Нижневартовское УМН. Строительство»

Изм.	Кол.уч.	Лист	№ док.	Подп.	Дата
Разраб.		Васильева Е. А.		<i>Е.А.</i>	12.2023
Проверил		Сунков Д.В.		<i>Д.В.</i>	12.2023
Н. контр.		Соколов Д.Б.		<i>Д.Б.</i>	12.2023



Стадия	Лист	Листов
П	1	4

Чертеж границ зон планируемого размещения линейного объекта

ООО «ГЕОКОНДР»

Томская область Александровский район
Александровское сельское поселение

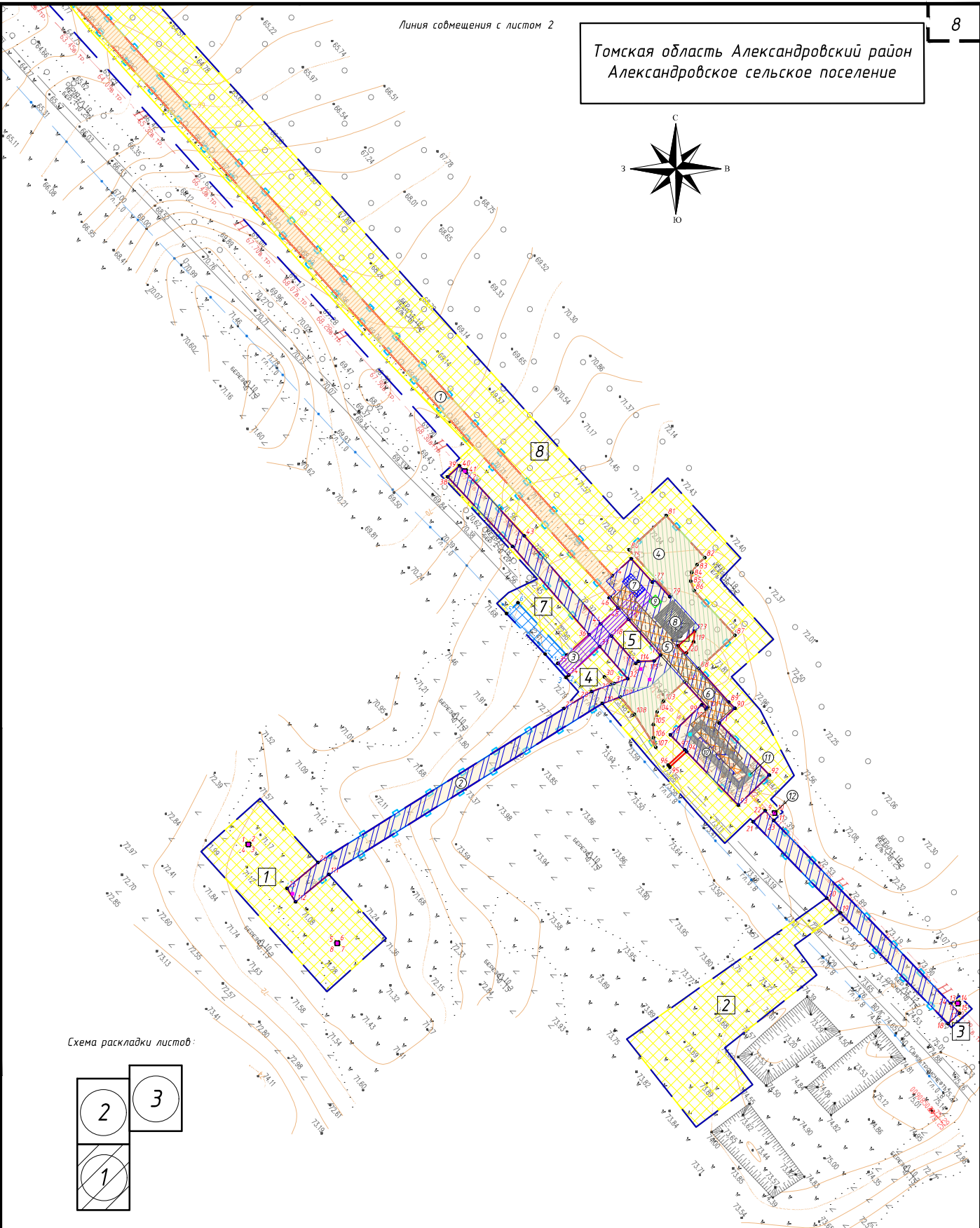
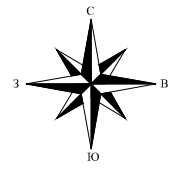
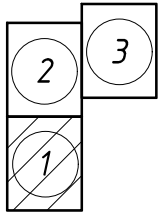


Схема раскладки листов



Согласовано

ТСИБ -2588-2023. ППТчМТ 2. ГЧ1

«Электроснабжение и телемеханизация задвижки №85 на 85 км МН
«Александровское-Анжеро-Судженск». Нижневартовское УМН. Строительство»

Изм.	Кол.уч.	Лист N док.	Подп.	Дата
Разраб.		Васильева Е.А	<i>В.А.</i>	12.2023
Проверил		Сунков Д.В.	<i>Д.В.</i>	12.2023
Н. контр.		Соколов Д.В.	<i>Д.В.</i>	12.2023



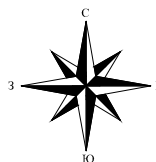
Заказчик:

Стадия	Лист	Листов
П	2	4

Чертеж границ зон планируемого размещения линейного объекта
Масштаб 1:2000

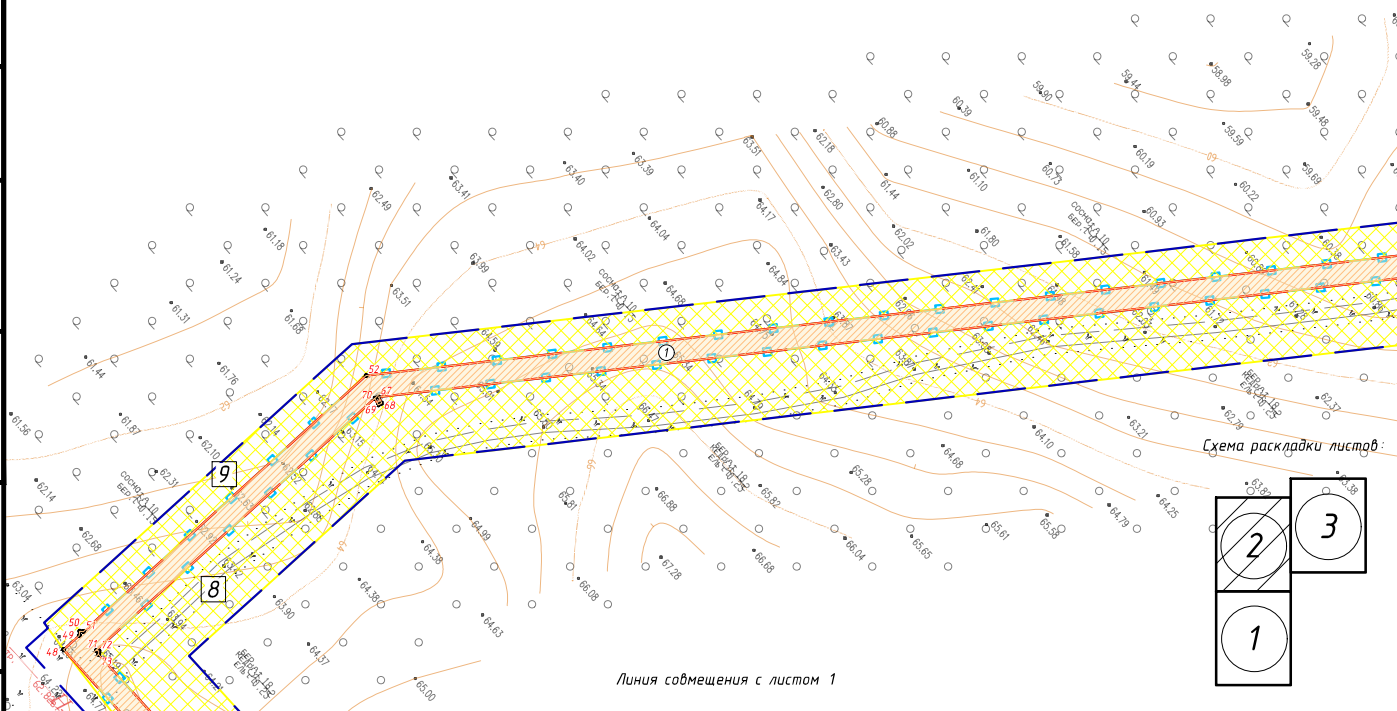
ООО "ГЕОКОНДР"

Томская область Александровский район
Александровское сельское поселение



Линия совмещения с листом 3

Согласовано



Линия совмещения с листом 1

ТСИБ -2588-2023. ППТчМТ 2. ГЧ1

«Электроснабжение и телемеханизация задвижки №85 на 85 км МН
«Александровское – Анжеро – Судженск». Нижневартовское УМН. Строительство»

Изм.	Кол.уч.	Лист N док.	Подп.	Дата
Разраб.	Васильева Е.А.			12.2023
Проверил	Сунков Д.В.			12.2023
Н. контр.	Соколов Д.Б.			12.2023

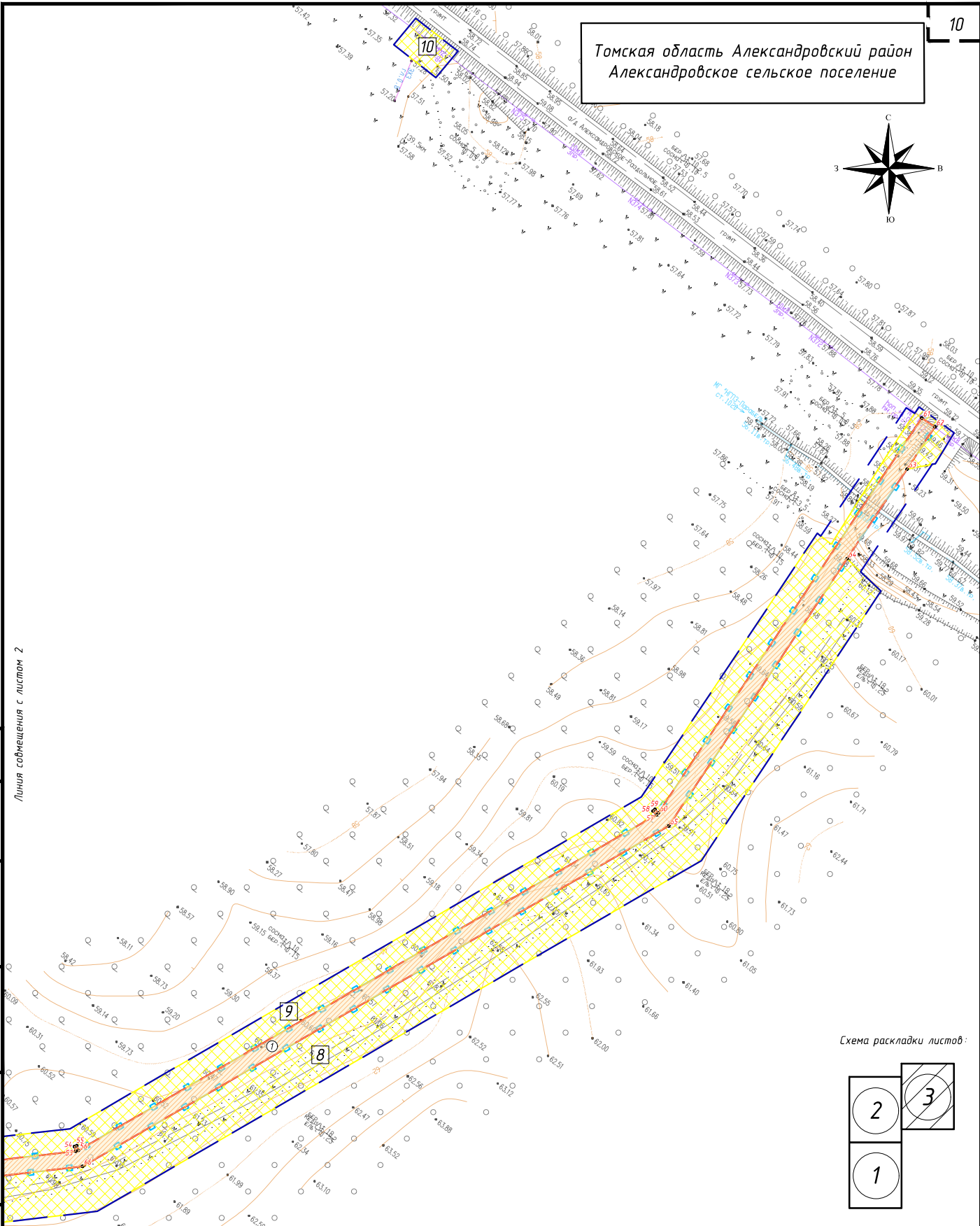
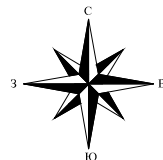


Стадия	Лист	Листов
П	3	4

Чертеж границ зон планируемого размещения линейного объекта
Масштаб 1:2000

ООО "ГЕОКОНДР"

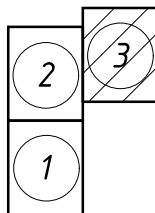
Томская область Александровский район
Александровское сельское поселение



Листа совмещения с листом 2

Согласовано

Схема раскладки листов:



ТСИБ -2588-2023. ППТчМТ 2. ГЧ 1

«Электроснабжение и телемеханизация задвижки №85 на 85 км МН
«Александровское – Анжеро – Судженск». Нижневартовское УМН. Строительство»

Изм.	Кол.уч.	Лист N док.	Подп.	Дата
Разраб.		Васильева Е.А	<i>В.А.</i>	12.2023
Проверил		Сунков Д.В.	<i>Д.В.</i>	12.2023
Н. контр.		Соколов Д.В.	<i>Д.В.</i>	12.2023



Заказчик:

Стадия	Лист	Листов
П	4	4

Чертеж границ зон планируемого размещения линейного объекта
Масштаб 1:2000

ООО "ГЕОКОНДР"