

## Графическое описание местоположения границ публичного сервитута

### Публичный сервитут для использования земель и земельных участков в целях эксплуатации магистрального нефтепровода федерального значения «Магистральный нефтепровод «Самотлор-Александровское»

(наименование объекта, местоположение границ которого описано (далее - объект))

#### Раздел 1

#### Сведения об объекте

№ п/п	Характеристики объекта	Описание характеристик
1	2	3
1.	Местоположение объекта	Ханты-Мансийский автономный округ - Югра, район Нижневартовский, поселок городского типа Излучинск; Ханты-Мансийский автономный округ - Югра, район Нижневартовский; Томская область, район Александровский, сельское поселение Александровское
2.	Площадь объекта +/- величина погрешности определения площади (P +/- Дельта P)	1505266 +/- 495 м <sup>2</sup>
3.	Иные характеристики объекта	Публичный сервитут для использования земель и земельных участков в целях эксплуатации магистрального нефтепровода федерального значения «Магистральный нефтепровод «Самотлор-Александровское» в пользу Акционерного общества "Транснефть - Сибирь" сроком на 49 лет. Владелец публичного сервитута: АО «Транснефть - Сибирь» (ИНН:7201000726, ОГРН: 7027200789220, телефон: +7 (3452) 32-27-10, почтовый адрес: 625027, Тюменская область, г. Тюмень, ул. Республики, дом 139, e-mail: info@tmn.transneft.ru)

**Раздел 2****Сведения о местоположении границ объекта**

1. Система координат МСК86\_Зона\_4

2. Сведения о характерных точках границ объекта

Обозначение характерных точек границ	Координаты, м		Метод определения координат характерной точки	Средняя квадратическая погрешность положения характерной точки (Mt), м	Описание обозначения точки на местности (при наличии)
	X	Y			
1	2	3	4	5	6
1	947538.99	4441415.42	Аналитический метод	0.1	Закрепление отсутствует
2	947537.93	4441446.16	Аналитический метод	0.1	Закрепление отсутствует
3	947489.19	4441692.95	Аналитический метод	0.1	Закрепление отсутствует
4	947464.12	4441810.77	Аналитический метод	0.1	Закрепление отсутствует
5	947452.07	4441933.32	Аналитический метод	0.1	Закрепление отсутствует
6	947462.11	4441935.23	Аналитический метод	0.1	Закрепление отсутствует
7	947453.84	4442016.94	Аналитический метод	0.1	Закрепление отсутствует
8	947483.08	4442026.50	Аналитический метод	0.1	Закрепление отсутствует
9	947490.84	4442032.57	Аналитический метод	0.1	Закрепление отсутствует
10	947478.52	4442048.33	Аналитический метод	0.1	Закрепление отсутствует
11	947473.53	4442044.43	Аналитический метод	0.1	Закрепление отсутствует
12	947451.79	4442037.32	Аналитический метод	0.1	Закрепление отсутствует
13	947451.08	4442044.25	Аналитический метод	0.1	Закрепление отсутствует
14	947424.43	4442040.54	Аналитический метод	0.1	Закрепление отсутствует
15	947397.69	4442049.80	Аналитический метод	0.1	Закрепление отсутствует
16	947383.80	4442053.91	Аналитический метод	0.1	Закрепление отсутствует
17	947367.28	4442133.22	Аналитический метод	0.1	Закрепление отсутствует
18	947272.85	4442394.10	Аналитический метод	0.1	Закрепление отсутствует
19	947084.20	4442595.50	Аналитический метод	0.1	Закрепление отсутствует
20	947015.15	4442636.55	Аналитический метод	0.1	Закрепление отсутствует
21	947010.72	4442653.22	Аналитический метод	0.1	Закрепление отсутствует
22	946993.45	4442720.47	Аналитический метод	0.1	Закрепление отсутствует

2. Сведения о характерных точках границ объекта					
Обозначение характерных точек границ	Координаты, м		Метод определения координат характерной точки	Средняя квадратическая погрешность положения характерной точки (Mt), м	Описание обозначения точки на местности (при наличии)
	X	Y			
1	2	3	4	5	6
23	946977.16	4442783.83	Аналитический метод	0.1	Закрепление отсутствует
24	946939.11	4442823.19	Аналитический метод	0.1	Закрепление отсутствует
25	946899.31	4442865.64	Аналитический метод	0.1	Закрепление отсутствует
26	946859.85	4442908.80	Аналитический метод	0.1	Закрепление отсутствует
27	946817.84	4442953.15	Аналитический метод	0.1	Закрепление отсутствует
28	946776.27	4442997.45	Аналитический метод	0.1	Закрепление отсутствует
29	946735.65	4443040.93	Аналитический метод	0.1	Закрепление отсутствует
30	946694.93	4443083.75	Аналитический метод	0.1	Закрепление отсутствует
31	946652.76	4443128.16	Аналитический метод	0.1	Закрепление отсутствует
32	946612.18	4443170.79	Аналитический метод	0.1	Закрепление отсутствует
33	946586.21	4443198.68	Аналитический метод	0.1	Закрепление отсутствует
34	946562.41	4443223.33	Аналитический метод	0.1	Закрепление отсутствует
35	946525.89	4443261.65	Аналитический метод	0.1	Закрепление отсутствует
36	946483.95	4443305.21	Аналитический метод	0.1	Закрепление отсутствует
37	946441.79	4443349.25	Аналитический метод	0.1	Закрепление отсутствует
38	946401.35	4443391.75	Аналитический метод	0.1	Закрепление отсутствует
39	946370.29	4443424.24	Аналитический метод	0.1	Закрепление отсутствует
40	946329.50	4443467.04	Аналитический метод	0.1	Закрепление отсутствует
41	946289.83	4443508.77	Аналитический метод	0.1	Закрепление отсутствует
42	946248.02	4443553.23	Аналитический метод	0.1	Закрепление отсутствует
43	946205.03	4443598.43	Аналитический метод	0.1	Закрепление отсутствует
44	946163.78	4443641.62	Аналитический метод	0.1	Закрепление отсутствует
45	946120.17	4443687.55	Аналитический метод	0.1	Закрепление отсутствует
46	946078.79	4443731.22	Аналитический метод	0.1	Закрепление отсутствует
47	946037.34	4443774.71	Аналитический метод	0.1	Закрепление отсутствует

2. Сведения о характерных точках границ объекта					
Обозначение характерных точек границ	Координаты, м		Метод определения координат характерной точки	Средняя квадратическая погрешность положения характерной точки (Mt), м	Описание обозначения точки на местности (при наличии)
	X	Y			
1	2	3	4	5	6
48	945996.52	4443817.91	Аналитический метод	0.1	Закрепление отсутствует
49	945955.02	4443861.50	Аналитический метод	0.1	Закрепление отсутствует
50	945913.78	4443904.94	Аналитический метод	0.1	Закрепление отсутствует
51	945872.67	4443948.33	Аналитический метод	0.1	Закрепление отсутствует
52	945831.28	4443992.28	Аналитический метод	0.1	Закрепление отсутствует
53	945790.80	4444035.01	Аналитический метод	0.1	Закрепление отсутствует
54	945749.67	4444078.27	Аналитический метод	0.1	Закрепление отсутствует
55	945708.07	4444122.08	Аналитический метод	0.1	Закрепление отсутствует
56	945666.51	4444165.56	Аналитический метод	0.1	Закрепление отсутствует
57	945622.95	4444211.41	Аналитический метод	0.1	Закрепление отсутствует
58	945581.02	4444254.88	Аналитический метод	0.1	Закрепление отсутствует
59	945539.49	4444299.25	Аналитический метод	0.1	Закрепление отсутствует
60	945497.29	4444343.92	Аналитический метод	0.1	Закрепление отсутствует
61	945454.28	4444388.70	Аналитический метод	0.1	Закрепление отсутствует
62	945411.75	4444433.70	Аналитический метод	0.1	Закрепление отсутствует
63	945370.52	4444476.88	Аналитический метод	0.1	Закрепление отсутствует
64	945329.08	4444520.44	Аналитический метод	0.1	Закрепление отсутствует
65	945295.46	4444556.12	Аналитический метод	0.1	Закрепление отсутствует
66	945267.98	4444580.43	Аналитический метод	0.1	Закрепление отсутствует
67	945231.34	4444623.66	Аналитический метод	0.1	Закрепление отсутствует
68	945192.93	4444663.61	Аналитический метод	0.1	Закрепление отсутствует
69	945155.93	4444703.15	Аналитический метод	0.1	Закрепление отсутствует
70	945116.80	4444744.47	Аналитический метод	0.1	Закрепление отсутствует
71	945075.50	4444787.89	Аналитический метод	0.1	Закрепление отсутствует
72	945033.37	4444831.93	Аналитический метод	0.1	Закрепление отсутствует



2. Сведения о характерных точках границ объекта					
Обозначение характерных точек границ	Координаты, м		Метод определения координат характерной точки	Средняя квадратическая погрешность положения характерной точки (Mt), м	Описание обозначения точки на местности (при наличии)
	X	Y			
1	2	3	4	5	6
73	944991.00	4444877.00	Аналитический метод	0.1	Закрепление отсутствует
74	944949.76	4444920.57	Аналитический метод	0.1	Закрепление отсутствует
75	944908.74	4444964.13	Аналитический метод	0.1	Закрепление отсутствует
76	944867.20	4445007.77	Аналитический метод	0.1	Закрепление отсутствует
77	944825.84	4445050.51	Аналитический метод	0.1	Закрепление отсутствует
78	944785.33	4445094.22	Аналитический метод	0.1	Закрепление отсутствует
79	944742.26	4445139.58	Аналитический метод	0.1	Закрепление отсутствует
80	944701.54	4445182.65	Аналитический метод	0.1	Закрепление отсутствует
81	944658.91	4445227.56	Аналитический метод	0.1	Закрепление отсутствует
82	944617.59	4445271.06	Аналитический метод	0.1	Закрепление отсутствует
83	944575.51	4445314.46	Аналитический метод	0.1	Закрепление отсутствует
84	944532.70	4445359.39	Аналитический метод	0.1	Закрепление отсутствует
85	944491.26	4445403.29	Аналитический метод	0.1	Закрепление отсутствует
86	944451.27	4445445.27	Аналитический метод	0.1	Закрепление отсутствует
87	944417.87	4445481.79	Аналитический метод	0.1	Закрепление отсутствует
88	944382.12	4445519.70	Аналитический метод	0.1	Закрепление отсутствует
89	944345.23	4445559.63	Аналитический метод	0.1	Закрепление отсутствует
90	944306.66	4445599.30	Аналитический метод	0.1	Закрепление отсутствует
91	944265.38	4445640.45	Аналитический метод	0.1	Закрепление отсутствует
92	944231.29	4445676.31	Аналитический метод	0.1	Закрепление отсутствует
93	944195.25	4445714.14	Аналитический метод	0.1	Закрепление отсутствует
94	944160.89	4445749.61	Аналитический метод	0.1	Закрепление отсутствует
95	944123.16	4445789.23	Аналитический метод	0.1	Закрепление отсутствует
96	944086.65	4445827.05	Аналитический метод	0.1	Закрепление отсутствует
97	944048.66	4445866.51	Аналитический метод	0.1	Закрепление отсутствует

2. Сведения о характерных точках границ объекта					
Обозначение характерных точек границ	Координаты, м		Метод определения координат характерной точки	Средняя квадратическая погрешность положения характерной точки (Mt), м	Описание обозначения точки на местности (при наличии)
	X	Y			
1	2	3	4	5	6
98	944007.96	4445908.38	Аналитический метод	0.1	Закрепление отсутствует
99	943967.18	4445951.26	Аналитический метод	0.1	Закрепление отсутствует
100	943928.26	4445992.49	Аналитический метод	0.1	Закрепление отсутствует
101	943886.61	4446035.48	Аналитический метод	0.1	Закрепление отсутствует
102	943844.95	4446078.32	Аналитический метод	0.1	Закрепление отсутствует
103	943803.97	4446121.00	Аналитический метод	0.1	Закрепление отсутствует
104	943763.05	4446162.69	Аналитический метод	0.1	Закрепление отсутствует
105	943729.36	4446198.65	Аналитический метод	0.1	Закрепление отсутствует
106	943695.23	4446233.96	Аналитический метод	0.1	Закрепление отсутствует
107	943655.03	4446273.86	Аналитический метод	0.1	Закрепление отсутствует
108	943615.98	4446314.36	Аналитический метод	0.1	Закрепление отсутствует
109	943575.25	4446356.87	Аналитический метод	0.1	Закрепление отсутствует
110	943536.05	4446398.09	Аналитический метод	0.1	Закрепление отсутствует
111	943496.10	4446439.86	Аналитический метод	0.1	Закрепление отсутствует
112	943459.89	4446480.11	Аналитический метод	0.1	Закрепление отсутствует
113	943424.11	4446521.15	Аналитический метод	0.1	Закрепление отсутствует
114	943386.32	4446561.88	Аналитический метод	0.1	Закрепление отсутствует
115	943326.95	4446586.13	Аналитический метод	0.1	Закрепление отсутствует
116	943274.82	4446606.79	Аналитический метод	0.1	Закрепление отсутствует
117	943218.55	4446628.70	Аналитический метод	0.1	Закрепление отсутствует
118	943162.29	4446646.36	Аналитический метод	0.1	Закрепление отсутствует
119	943104.26	4446664.51	Аналитический метод	0.1	Закрепление отсутствует
120	943048.25	4446681.81	Аналитический метод	0.1	Закрепление отсутствует
121	942940.40	4446715.55	Аналитический метод	0.1	Закрепление отсутствует
122	942880.95	4446734.03	Аналитический метод	0.1	Закрепление отсутствует

2. Сведения о характерных точках границ объекта					
Обозначение характерных точек границ	Координаты, м		Метод определения координат характерной точки	Средняя квадратическая погрешность положения характерной точки (Mt), м	Описание обозначения точки на местности (при наличии)
	X	Y			
1	2	3	4	5	6
123	942823.27	4446751.93	Аналитический метод	0.1	Закрепление отсутствует
124	942770.89	4446768.21	Аналитический метод	0.1	Закрепление отсутствует
125	942717.90	4446784.72	Аналитический метод	0.1	Закрепление отсутствует
126	942662.98	4446801.73	Аналитический метод	0.1	Закрепление отсутствует
127	942606.45	4446818.41	Аналитический метод	0.1	Закрепление отсутствует
128	942548.76	4446836.47	Аналитический метод	0.1	Закрепление отсутствует
129	942490.16	4446851.51	Аналитический метод	0.1	Закрепление отсутствует
130	942430.29	4446867.27	Аналитический метод	0.1	Закрепление отсутствует
131	942374.23	4446882.65	Аналитический метод	0.1	Закрепление отсутствует
132	942314.25	4446898.32	Аналитический метод	0.1	Закрепление отсутствует
133	942306.91	4446900.21	Аналитический метод	0.1	Закрепление отсутствует
134	942298.47	4446904.10	Аналитический метод	0.1	Закрепление отсутствует
135	942289.80	4446906.86	Аналитический метод	0.1	Закрепление отсутствует
136	942282.44	4446906.50	Аналитический метод	0.1	Закрепление отсутствует
137	942257.03	4446913.03	Аналитический метод	0.1	Закрепление отсутствует
138	942250.77	4446917.79	Аналитический метод	0.1	Закрепление отсутствует
139	942228.71	4446922.48	Аналитический метод	0.1	Закрепление отсутствует
140	942225.73	4446923.48	Аналитический метод	0.1	Закрепление отсутствует
141	942168.10	4446941.73	Аналитический метод	0.1	Закрепление отсутствует
142	942124.30	4446955.89	Аналитический метод	0.1	Закрепление отсутствует
143	942067.24	4446962.51	Аналитический метод	0.1	Закрепление отсутствует
144	942009.99	4446968.89	Аналитический метод	0.1	Закрепление отсутствует
145	941984.73	4446968.07	Аналитический метод	0.1	Закрепление отсутствует
146	941981.86	4446968.69	Аналитический метод	0.1	Закрепление отсутствует
147	941955.65	4446968.40	Аналитический метод	0.1	Закрепление отсутствует

2. Сведения о характерных точках границ объекта					
Обозначение характерных точек границ	Координаты, м		Метод определения координат характерной точки	Средняя квадратическая погрешность положения характерной точки (Mt), м	Описание обозначения точки на местности (при наличии)
	X	Y			
1	2	3	4	5	6
148	941947.63	4446966.83	Аналитический метод	0.1	Закрепление отсутствует
149	941899.03	4446964.95	Аналитический метод	0.1	Закрепление отсутствует
150	941849.98	4446946.16	Аналитический метод	0.1	Закрепление отсутствует
151	941833.26	4446939.74	Аналитический метод	0.1	Закрепление отсутствует
152	941824.67	4446936.97	Аналитический метод	0.1	Закрепление отсутствует
153	941802.81	4446928.28	Аналитический метод	0.1	Закрепление отсутствует
154	941749.63	4446909.61	Аналитический метод	0.1	Закрепление отсутствует
155	941723.97	4446899.04	Аналитический метод	0.1	Закрепление отсутствует
156	941697.93	4446887.58	Аналитический метод	0.1	Закрепление отсутствует
157	941682.10	4446881.53	Аналитический метод	0.1	Закрепление отсутствует
158	941626.08	4446860.66	Аналитический метод	0.1	Закрепление отсутствует
159	941585.04	4446844.32	Аналитический метод	0.1	Закрепление отсутствует
160	941575.65	4446841.37	Аналитический метод	0.1	Закрепление отсутствует
161	941507.42	4446814.60	Аналитический метод	0.1	Закрепление отсутствует
162	941457.84	4446795.59	Аналитический метод	0.1	Закрепление отсутствует
163	941449.67	4446792.42	Аналитический метод	0.1	Закрепление отсутствует
164	941234.55	4446712.08	Аналитический метод	0.1	Закрепление отсутствует
165	941130.87	4446674.19	Аналитический метод	0.1	Закрепление отсутствует
166	941001.74	4446623.68	Аналитический метод	0.1	Закрепление отсутствует
167	940903.49	4446585.58	Аналитический метод	0.1	Закрепление отсутствует
168	940896.58	4446583.03	Аналитический метод	0.1	Закрепление отсутствует
169	940793.58	4446542.49	Аналитический метод	0.1	Закрепление отсутствует
170	940740.61	4446523.40	Аналитический метод	0.1	Закрепление отсутствует
171	940727.97	4446519.80	Аналитический метод	0.1	Закрепление отсутствует
172	940703.17	4446512.00	Аналитический метод	0.1	Закрепление отсутствует

2. Сведения о характерных точках границ объекта					
Обозначение характерных точек границ	Координаты, м		Метод определения координат характерной точки	Средняя квадратическая погрешность положения характерной точки (Mt), м	Описание обозначения точки на местности (при наличии)
	X	Y			
1	2	3	4	5	6
173	940603.25	4446474.72	Аналитический метод	0.1	Закрепление отсутствует
174	940484.69	4446427.26	Аналитический метод	0.1	Закрепление отсутствует
175	940471.77	4446423.49	Аналитический метод	0.1	Закрепление отсутствует
176	940443.46	4446415.69	Аналитический метод	0.1	Закрепление отсутствует
177	940432.37	4446410.20	Аналитический метод	0.1	Закрепление отсутствует
178	940422.03	4446404.25	Аналитический метод	0.1	Закрепление отсутствует
179	940416.75	4446402.55	Аналитический метод	0.1	Закрепление отсутствует
180	940385.60	4446390.24	Аналитический метод	0.1	Закрепление отсутствует
181	940379.35	4446388.27	Аналитический метод	0.1	Закрепление отсутствует
182	940330.01	4446371.34	Аналитический метод	0.1	Закрепление отсутствует
183	940296.28	4446361.18	Аналитический метод	0.1	Закрепление отсутствует
184	940253.00	4446348.80	Аналитический метод	0.1	Закрепление отсутствует
185	940212.35	4446336.44	Аналитический метод	0.1	Закрепление отсутствует
186	940162.94	4446326.18	Аналитический метод	0.1	Закрепление отсутствует
187	940110.40	4446315.70	Аналитический метод	0.1	Закрепление отсутствует
188	940082.12	4446309.80	Аналитический метод	0.1	Закрепление отсутствует
189	940041.55	4446302.95	Аналитический метод	0.1	Закрепление отсутствует
190	940026.52	4446300.57	Аналитический метод	0.1	Закрепление отсутствует
191	939999.72	4446297.35	Аналитический метод	0.1	Закрепление отсутствует
192	939936.85	4446289.30	Аналитический метод	0.1	Закрепление отсутствует
193	939876.71	4446281.50	Аналитический метод	0.1	Закрепление отсутствует
194	939816.01	4446273.70	Аналитический метод	0.1	Закрепление отсутствует
195	939756.23	4446266.02	Аналитический метод	0.1	Закрепление отсутствует
196	939697.23	4446258.71	Аналитический метод	0.1	Закрепление отсутствует
197	939663.36	4446254.64	Аналитический метод	0.1	Закрепление отсутствует

2. Сведения о характерных точках границ объекта					
Обозначение характерных точек границ	Координаты, м		Метод определения координат характерной точки	Средняя квадратическая погрешность положения характерной точки (Mt), м	Описание обозначения точки на местности (при наличии)
	X	Y			
1	2	3	4	5	6
198	939629.54	4446251.49	Аналитический метод	0.1	Закрепление отсутствует
199	939576.69	4446250.16	Аналитический метод	0.1	Закрепление отсутствует
200	939539.53	4446256.79	Аналитический метод	0.1	Закрепление отсутствует
201	939479.58	4446267.63	Аналитический метод	0.1	Закрепление отсутствует
202	939420.40	4446278.62	Аналитический метод	0.1	Закрепление отсутствует
203	939360.73	4446289.47	Аналитический метод	0.1	Закрепление отсутствует
204	939311.25	4446298.32	Аналитический метод	0.1	Закрепление отсутствует
205	939263.78	4446316.98	Аналитический метод	0.1	Закрепление отсутствует
206	939214.72	4446335.53	Аналитический метод	0.1	Закрепление отсутствует
207	939169.74	4446352.55	Аналитический метод	0.1	Закрепление отсутствует
208	939122.96	4446370.40	Аналитический метод	0.1	Закрепление отсутствует
209	939080.40	4446386.51	Аналитический метод	0.1	Закрепление отсутствует
210	939046.34	4446399.26	Аналитический метод	0.1	Закрепление отсутствует
211	939003.48	4446424.80	Аналитический метод	0.1	Закрепление отсутствует
212	938952.70	4446453.65	Аналитический метод	0.1	Закрепление отсутствует
213	938903.42	4446483.72	Аналитический метод	0.1	Закрепление отсутствует
214	938851.05	4446515.04	Аналитический метод	0.1	Закрепление отсутствует
215	938814.72	4446536.65	Аналитический метод	0.1	Закрепление отсутствует
216	938769.81	4446572.73	Аналитический метод	0.1	Закрепление отсутствует
217	938763.60	4446577.90	Аналитический метод	0.1	Закрепление отсутствует
218	938750.00	4446588.65	Аналитический метод	0.1	Закрепление отсутствует
219	938698.26	4446630.23	Аналитический метод	0.1	Закрепление отсутствует
220	938672.90	4446651.13	Аналитический метод	0.1	Закрепление отсутствует
221	938628.25	4446687.58	Аналитический метод	0.1	Закрепление отсутствует
222	938583.79	4446724.32	Аналитический метод	0.1	Закрепление отсутствует

2. Сведения о характерных точках границ объекта					
Обозначение характерных точек границ	Координаты, м		Метод определения координат характерной точки	Средняя квадратическая погрешность положения характерной точки (Mt), м	Описание обозначения точки на местности (при наличии)
	X	Y			
1	2	3	4	5	6
223	938539.32	4446760.84	Аналитический метод	0.1	Закрепление отсутствует
224	938495.31	4446796.89	Аналитический метод	0.1	Закрепление отсутствует
225	938451.03	4446834.02	Аналитический метод	0.1	Закрепление отсутствует
226	938408.69	4446868.06	Аналитический метод	0.1	Закрепление отсутствует
227	938358.62	4446909.45	Аналитический метод	0.1	Закрепление отсутствует
228	938342.71	4446922.48	Аналитический метод	0.1	Закрепление отсутствует
229	938338.47	4446928.66	Аналитический метод	0.1	Закрепление отсутствует
230	938209.80	4447035.43	Аналитический метод	0.1	Закрепление отсутствует
231	937901.61	4447287.78	Аналитический метод	0.1	Закрепление отсутствует
232	937895.56	4447293.04	Аналитический метод	0.1	Закрепление отсутствует
233	937736.76	4447422.18	Аналитический метод	0.1	Закрепление отсутствует
234	937701.69	4447386.23	Аналитический метод	0.1	Закрепление отсутствует
235	937863.40	4447254.76	Аналитический метод	0.1	Закрепление отсутствует
236	937869.34	4447249.58	Аналитический метод	0.1	Закрепление отсутствует
237	938178.06	4446996.80	Аналитический метод	0.1	Закрепление отсутствует
238	938301.16	4446894.65	Аналитический метод	0.1	Закрепление отсутствует
239	938311.41	4446879.55	Аналитический метод	0.1	Закрепление отсутствует
240	938318.08	4446871.58	Аналитический метод	0.1	Закрепление отсутствует
241	938951.58	4446362.54	Аналитический метод	0.1	Закрепление отсутствует
242	939009.25	4446315.30	Аналитический метод	0.1	Закрепление отсутствует
243	939016.43	4446310.60	Аналитический метод	0.1	Закрепление отсутствует
244	939085.07	4446262.00	Аналитический метод	0.1	Закрепление отсутствует
245	939192.71	4446219.20	Аналитический метод	0.1	Закрепление отсутствует
246	939264.33	4446203.90	Аналитический метод	0.1	Закрепление отсутствует
247	939350.48	4446195.20	Аналитический метод	0.1	Закрепление отсутствует

2. Сведения о характерных точках границ объекта					
Обозначение характерных точек границ	Координаты, м		Метод определения координат характерной точки	Средняя квадратическая погрешность положения характерной точки (Mt), м	Описание обозначения точки на местности (при наличии)
	X	Y			
1	2	3	4	5	6
248	939379.85	4446195.18	Аналитический метод	0.1	Закрепление отсутствует
249	939632.50	4446201.55	Аналитический метод	0.1	Закрепление отсутствует
250	939670.42	4446205.08	Аналитический метод	0.1	Закрепление отсутствует
251	939678.48	4446205.88	Аналитический метод	0.1	Закрепление отсутствует
252	939926.78	4446234.18	Аналитический метод	0.1	Закрепление отсутствует
253	940049.75	4446253.63	Аналитический метод	0.1	Закрепление отсутствует
254	940238.19	4446285.47	Аналитический метод	0.1	Закрепление отсутствует
255	940297.88	4446307.45	Аналитический метод	0.1	Закрепление отсутствует
256	940394.99	4446340.77	Аналитический метод	0.1	Закрепление отсутствует
257	940402.25	4446343.06	Аналитический метод	0.1	Закрепление отсутствует
258	940433.60	4446355.45	Аналитический метод	0.1	Закрепление отсутствует
259	940442.41	4446358.29	Аналитический метод	0.1	Закрепление отсутствует
260	940455.98	4446366.10	Аналитический метод	0.1	Закрепление отсутствует
261	940461.35	4446368.75	Аналитический метод	0.1	Закрепление отсутствует
262	940485.59	4446375.44	Аналитический метод	0.1	Закрепление отсутствует
263	940501.02	4446379.94	Аналитический метод	0.1	Закрепление отсутствует
264	940621.56	4446428.19	Аналитический метод	0.1	Закрепление отсутствует
265	940719.36	4446464.68	Аналитический метод	0.1	Закрепление отсутствует
266	940742.48	4446471.95	Аналитический метод	0.1	Закрепление отсутствует
267	940756.02	4446475.80	Аналитический метод	0.1	Закрепление отсутствует
268	940811.11	4446495.65	Аналитический метод	0.1	Закрепление отсутствует
269	940914.43	4446536.32	Аналитический метод	0.1	Закрепление отсутствует
270	940921.38	4446538.89	Аналитический метод	0.1	Закрепление отсутствует
271	941019.92	4446577.10	Аналитический метод	0.1	Закрепление отсутствует
272	941148.57	4446627.43	Аналитический метод	0.1	Закрепление отсутствует



2. Сведения о характерных точках границ объекта					
Обозначение характерных точек границ	Координаты, м		Метод определения координат характерной точки	Средняя квадратическая погрешность положения характерной точки (Mt), м	Описание обозначения точки на местности (при наличии)
	X	Y			
1	2	3	4	5	6
273	941251.96	4446665.21	Аналитический метод	0.1	Закрепление отсутствует
274	941492.58	4446755.07	Аналитический метод	0.1	Закрепление отсутствует
275	941592.24	4446794.17	Аналитический метод	0.1	Закрепление отсутствует
276	941635.37	4446807.74	Аналитический метод	0.1	Закрепление отсутствует
277	941672.75	4446821.88	Аналитический метод	0.1	Закрепление отсутствует
278	941743.36	4446852.95	Аналитический метод	0.1	Закрепление отсутствует
279	941767.49	4446862.88	Аналитический метод	0.1	Закрепление отсутствует
280	941820.23	4446881.40	Аналитический метод	0.1	Закрепление отсутствует
281	941841.60	4446889.90	Аналитический метод	0.1	Закрепление отсутствует
282	941882.90	4446903.22	Аналитический метод	0.1	Закрепление отсутствует
283	941928.08	4446912.05	Аналитический метод	0.1	Закрепление отсутствует
284	941960.79	4446918.46	Аналитический метод	0.1	Закрепление отсутствует
285	941976.80	4446918.63	Аналитический метод	0.1	Закрепление отсутствует
286	942007.47	4446911.98	Аналитический метод	0.1	Закрепление отсутствует
287	942036.74	4446906.50	Аналитический метод	0.1	Закрепление отсутствует
288	942126.66	4446893.05	Аналитический метод	0.1	Закрепление отсутствует
289	942229.43	4446871.21	Аналитический метод	0.1	Закрепление отсутствует
290	942251.47	4446854.46	Аналитический метод	0.1	Закрепление отсутствует
291	942266.64	4446852.59	Аналитический метод	0.1	Закрепление отсутствует
292	942273.34	4446854.30	Аналитический метод	0.1	Закрепление отсутствует
293	942283.00	4446856.17	Аналитический метод	0.1	Закрепление отсутствует
294	942301.47	4446847.65	Аналитический метод	0.1	Закрепление отсутствует
295	942312.48	4446843.93	Аналитический метод	0.1	Закрепление отсутствует
296	942318.41	4446841.55	Аналитический метод	0.1	Закрепление отсутствует
297	942332.57	4446836.08	Аналитический метод	0.1	Закрепление отсутствует

2. Сведения о характерных точках границ объекта					
Обозначение характерных точек границ	Координаты, м		Метод определения координат характерной точки	Средняя квадратическая погрешность положения характерной точки (Mt), м	Описание обозначения точки на местности (при наличии)
	X	Y			
1	2	3	4	5	6
298	942684.68	4446729.35	Аналитический метод	0.1	Закрепление отсутствует
299	942955.52	4446635.96	Аналитический метод	0.1	Закрепление отсутствует
300	943100.04	4446593.39	Аналитический метод	0.1	Закрепление отсутствует
301	943197.16	4446562.69	Аналитический метод	0.1	Закрепление отсутствует
302	943272.85	4446528.67	Аналитический метод	0.1	Закрепление отсутствует
303	943350.96	4446463.70	Аналитический метод	0.1	Закрепление отсутствует
304	943879.42	4445906.78	Аналитический метод	0.1	Закрепление отсутствует
305	944074.76	4445706.72	Аналитический метод	0.1	Закрепление отсутствует
306	944083.82	4445697.01	Аналитический метод	0.1	Закрепление отсутствует
307	944186.49	4445591.49	Аналитический метод	0.1	Закрепление отсутствует
308	945147.06	4444584.47	Аналитический метод	0.1	Закрепление отсутствует
309	945237.59	4444491.53	Аналитический метод	0.1	Закрепление отсутствует
310	945530.84	4444178.39	Аналитический метод	0.1	Закрепление отсутствует
311	945700.11	4444000.50	Аналитический метод	0.1	Закрепление отсутствует
312	945711.33	4443988.26	Аналитический метод	0.1	Закрепление отсутствует
313	945744.37	4443936.90	Аналитический метод	0.1	Закрепление отсутствует
314	946301.26	4443349.15	Аналитический метод	0.1	Закрепление отсутствует
315	946358.93	4443285.03	Аналитический метод	0.1	Закрепление отсутствует
316	946439.85	4443202.61	Аналитический метод	0.1	Закрепление отсутствует
317	946438.23	4443130.99	Аналитический метод	0.1	Закрепление отсутствует
318	946518.43	4443119.33	Аналитический метод	0.1	Закрепление отсутствует
319	946575.80	4443065.93	Аналитический метод	0.1	Закрепление отсутствует
320	946816.63	4442814.34	Аналитический метод	0.1	Закрепление отсутствует
321	946866.81	4442754.61	Аналитический метод	0.1	Закрепление отсутствует
322	946900.13	4442695.15	Аналитический метод	0.1	Закрепление отсутствует

2. Сведения о характерных точках границ объекта					
Обозначение характерных точек границ	Координаты, м		Метод определения координат характерной точки	Средняя квадратическая погрешность положения характерной точки (Mt), м	Описание обозначения точки на местности (при наличии)
	X	Y			
1	2	3	4	5	6
323	946926.12	4442617.57	Аналитический метод	0.1	Закрепление отсутствует
324	946964.79	4442608.32	Аналитический метод	0.1	Закрепление отсутствует
325	947008.91	4442582.09	Аналитический метод	0.1	Закрепление отсутствует
326	947021.01	4442536.03	Аналитический метод	0.1	Закрепление отсутствует
327	947035.14	4442481.88	Аналитический метод	0.1	Закрепление отсутствует
328	947049.07	4442427.21	Аналитический метод	0.1	Закрепление отсутствует
329	947072.95	4442373.15	Аналитический метод	0.1	Закрепление отсутствует
330	947095.16	4442322.58	Аналитический метод	0.1	Закрепление отсутствует
331	947118.24	4442271.60	Аналитический метод	0.1	Закрепление отсутствует
332	947140.16	4442220.30	Аналитический метод	0.1	Закрепление отсутствует
333	947161.27	4442172.15	Аналитический метод	0.1	Закрепление отсутствует
334	947184.18	4442120.33	Аналитический метод	0.1	Закрепление отсутствует
335	947207.86	4442065.64	Аналитический метод	0.1	Закрепление отсутствует
336	947251.61	4442059.17	Аналитический метод	0.1	Закрепление отсутствует
337	947301.24	4442051.92	Аналитический метод	0.1	Закрепление отсутствует
338	947334.22	4442046.79	Аналитический метод	0.1	Закрепление отсутствует
339	947344.06	4441999.54	Аналитический метод	0.1	Закрепление отсутствует
340	947316.61	4441978.92	Аналитический метод	0.1	Закрепление отсутствует
341	947360.25	4441925.56	Аналитический метод	0.1	Закрепление отсутствует
342	947365.46	4441903.86	Аналитический метод	0.1	Закрепление отсутствует
343	947392.60	4441785.50	Аналитический метод	0.1	Закрепление отсутствует
344	947414.42	4441685.73	Аналитический метод	0.1	Закрепление отсутствует
345	947456.52	4441498.41	Аналитический метод	0.1	Закрепление отсутствует
346	947470.54	4441437.75	Аналитический метод	0.1	Закрепление отсутствует
347	947470.86	4441432.51	Аналитический метод	0.1	Закрепление отсутствует

2. Сведения о характерных точках границ объекта					
Обозначение характерных точек границ	Координаты, м		Метод определения координат характерной точки	Средняя квадратическая погрешность положения характерной точки (Mt), м	Описание обозначения точки на местности (при наличии)
	X	Y			
1	2	3	4	5	6
348	947470.08	4441431.27	Аналитический метод	0.1	Закрепление отсутствует
349	947462.61	4441420.25	Аналитический метод	0.1	Закрепление отсутствует
350	947442.64	4441396.06	Аналитический метод	0.1	Закрепление отсутствует
351	947436.43	4441389.00	Аналитический метод	0.1	Закрепление отсутствует
352	947385.09	4441332.91	Аналитический метод	0.1	Закрепление отсутствует
353	947352.46	4441296.29	Аналитический метод	0.1	Закрепление отсутствует
354	947273.51	4441212.75	Аналитический метод	0.1	Закрепление отсутствует
355	947258.50	4441189.59	Аналитический метод	0.1	Закрепление отсутствует
356	947186.25	4441005.14	Аналитический метод	0.1	Закрепление отсутствует
357	947147.75	4440905.92	Аналитический метод	0.1	Закрепление отсутствует
358	947135.33	4440873.48	Аналитический метод	0.1	Закрепление отсутствует
359	947117.72	4440827.95	Аналитический метод	0.1	Закрепление отсутствует
360	947053.29	4440658.96	Аналитический метод	0.1	Закрепление отсутствует
361	947022.46	4440576.26	Аналитический метод	0.1	Закрепление отсутствует
362	947002.27	4440516.45	Аналитический метод	0.1	Закрепление отсутствует
363	946984.38	4440454.48	Аналитический метод	0.1	Закрепление отсутствует
364	946958.28	4440358.95	Аналитический метод	0.1	Закрепление отсутствует
365	946937.33	4440280.56	Аналитический метод	0.1	Закрепление отсутствует
366	946914.79	4440202.56	Аналитический метод	0.1	Закрепление отсутствует
367	946909.12	4440171.42	Аналитический метод	0.1	Закрепление отсутствует
368	946902.42	4440109.55	Аналитический метод	0.1	Закрепление отсутствует
369	946903.50	4440036.35	Аналитический метод	0.1	Закрепление отсутствует
370	946919.70	4439875.78	Аналитический метод	0.1	Закрепление отсутствует
371	946958.45	4439575.51	Аналитический метод	0.1	Закрепление отсутствует
372	946985.53	4439327.38	Аналитический метод	0.1	Закрепление отсутствует

2. Сведения о характерных точках границ объекта					
Обозначение характерных точек границ	Координаты, м		Метод определения координат характерной точки	Средняя квадратическая погрешность положения характерной точки (Mt), м	Описание обозначения точки на местности (при наличии)
	X	Y			
1	2	3	4	5	6
373	947018.28	4439128.02	Аналитический метод	0.1	Закрепление отсутствует
374	947079.63	4438858.40	Аналитический метод	0.1	Закрепление отсутствует
375	947084.31	4438838.70	Аналитический метод	0.1	Закрепление отсутствует
376	947130.80	4438612.31	Аналитический метод	0.1	Закрепление отсутствует
377	947187.56	4438457.14	Аналитический метод	0.1	Закрепление отсутствует
378	947225.79	4438358.43	Аналитический метод	0.1	Закрепление отсутствует
379	947242.90	4438313.15	Аналитический метод	0.1	Закрепление отсутствует
380	947292.43	4438180.47	Аналитический метод	0.1	Закрепление отсутствует
381	947334.37	4438061.58	Аналитический метод	0.1	Закрепление отсутствует
382	947348.65	4438006.71	Аналитический метод	0.1	Закрепление отсутствует
383	947357.12	4437952.90	Аналитический метод	0.1	Закрепление отсутствует
384	947357.31	4437845.00	Аналитический метод	0.1	Закрепление отсутствует
385	947358.41	4437726.85	Аналитический метод	0.1	Закрепление отсутствует
386	947328.11	4437706.81	Аналитический метод	0.1	Закрепление отсутствует
387	947303.49	4437685.07	Аналитический метод	0.1	Закрепление отсутствует
388	947299.30	4437665.21	Аналитический метод	0.1	Закрепление отсутствует
389	947298.84	4437502.42	Аналитический метод	0.1	Закрепление отсутствует
390	947299.34	4437386.92	Аналитический метод	0.1	Закрепление отсутствует
391	947293.86	4437023.34	Аналитический метод	0.1	Закрепление отсутствует
392	947288.28	4436925.70	Аналитический метод	0.1	Закрепление отсутствует
393	947284.08	4436890.28	Аналитический метод	0.1	Закрепление отсутствует
394	947276.68	4436890.97	Аналитический метод	0.1	Закрепление отсутствует
395	947271.25	4436792.42	Аналитический метод	0.1	Закрепление отсутствует
396	947334.46	4436787.58	Аналитический метод	0.1	Закрепление отсутствует
397	947339.59	4436830.74	Аналитический метод	0.1	Закрепление отсутствует

2. Сведения о характерных точках границ объекта					
Обозначение характерных точек границ	Координаты, м		Метод определения координат характерной точки	Средняя квадратическая погрешность положения характерной точки (Mt), м	Описание обозначения точки на местности (при наличии)
	X	Y			
1	2	3	4	5	6
398	947350.92	4436829.72	Аналитический метод	0.1	Закрепление отсутствует
399	947350.43	4436820.47	Аналитический метод	0.1	Закрепление отсутствует
400	947417.74	4436815.61	Аналитический метод	0.1	Закрепление отсутствует
401	947419.57	4436836.71	Аналитический метод	0.1	Закрепление отсутствует
402	947448.26	4436850.48	Аналитический метод	0.1	Закрепление отсутствует
403	947450.47	4436891.96	Аналитический метод	0.1	Закрепление отсутствует
404	947452.32	4436910.77	Аналитический метод	0.1	Закрепление отсутствует
405	947452.75	4436925.39	Аналитический метод	0.1	Закрепление отсутствует
406	947460.21	4436925.91	Аналитический метод	0.1	Закрепление отсутствует
407	947461.17	4436993.49	Аналитический метод	0.1	Закрепление отсутствует
408	947439.45	4436993.33	Аналитический метод	0.1	Закрепление отсутствует
409	947434.01	4437069.94	Аналитический метод	0.1	Закрепление отсутствует
410	947415.36	4437499.94	Аналитический метод	0.1	Закрепление отсутствует
411	947408.99	4437700.06	Аналитический метод	0.1	Закрепление отсутствует
412	947475.94	4437740.09	Аналитический метод	0.1	Закрепление отсутствует
413	947475.28	4437809.05	Аналитический метод	0.1	Закрепление отсутствует
414	947467.92	4437886.25	Аналитический метод	0.1	Закрепление отсутствует
415	947454.36	4437931.86	Аналитический метод	0.1	Закрепление отсутствует
416	947393.31	4438105.36	Аналитический метод	0.1	Закрепление отсутствует
417	947351.25	4438228.70	Аналитический метод	0.1	Закрепление отсутствует
418	947303.79	4438358.62	Аналитический метод	0.1	Закрепление отсутствует
419	947209.47	4438633.86	Аналитический метод	0.1	Закрепление отсутствует
420	947188.11	4438722.32	Аналитический метод	0.1	Закрепление отсутствует
421	947154.69	4438863.65	Аналитический метод	0.1	Закрепление отсутствует
422	947077.28	4439211.36	Аналитический метод	0.1	Закрепление отсутствует

2. Сведения о характерных точках границ объекта					
Обозначение характерных точек границ	Координаты, м		Метод определения координат характерной точки	Средняя квадратическая погрешность положения характерной точки (Mt), м	Описание обозначения точки на местности (при наличии)
	X	Y			
1	2	3	4	5	6
423	947054.46	4439338.54	Аналитический метод	0.1	Закрепление отсутствует
424	947008.38	4439709.81	Аналитический метод	0.1	Закрепление отсутствует
425	946991.01	4439851.48	Аналитический метод	0.1	Закрепление отсутствует
426	946968.27	4440069.38	Аналитический метод	0.1	Закрепление отсутствует
427	946977.30	4440186.27	Аналитический метод	0.1	Закрепление отсутствует
428	947022.39	4440341.72	Аналитический метод	0.1	Закрепление отсутствует
429	947051.49	4440434.78	Аналитический метод	0.1	Закрепление отсутствует
430	947097.29	4440585.86	Аналитический метод	0.1	Закрепление отсутствует
431	947127.95	4440662.94	Аналитический метод	0.1	Закрепление отсутствует
432	947251.97	4440976.20	Аналитический метод	0.1	Закрепление отсутствует
433	947280.66	4441038.69	Аналитический метод	0.1	Закрепление отсутствует
434	947286.95	4441052.11	Аналитический метод	0.1	Закрепление отсутствует
435	947308.00	4441100.51	Аналитический метод	0.1	Закрепление отсутствует
436	947329.95	4441143.02	Аналитический метод	0.1	Закрепление отсутствует
437	947335.67	4441151.19	Аналитический метод	0.1	Закрепление отсутствует
438	947362.55	4441188.04	Аналитический метод	0.1	Закрепление отсутствует
439	947416.02	4441256.98	Аналитический метод	0.1	Закрепление отсутствует
440	947491.74	4441335.19	Аналитический метод	0.1	Закрепление отсутствует
441	947498.30	4441345.96	Аналитический метод	0.1	Закрепление отсутствует
442	947526.10	4441377.25	Аналитический метод	0.1	Закрепление отсутствует
443	947531.62	4441385.34	Аналитический метод	0.1	Закрепление отсутствует
444	947535.01	4441395.88	Аналитический метод	0.1	Закрепление отсутствует
1	947538.99	4441415.42	Аналитический метод	0.1	Закрепление отсутствует
445	947425.66	4437768.29	Аналитический метод	0.1	Закрепление отсутствует
446	947408.13	4437757.81	Аналитический метод	0.1	Закрепление отсутствует

2. Сведения о характерных точках границ объекта					
Обозначение характерных точек границ	Координаты, м		Метод определения координат характерной точки	Средняя квадратическая погрешность положения характерной точки (Mt), м	Описание обозначения точки на местности (при наличии)
	X	Y			
1	2	3	4	5	6
447	947407.31	4437845.37	Аналитический метод	0.1	Закрепление отсутствует
448	947407.20	4437915.02	Аналитический метод	0.1	Закрепление отсутствует
449	947418.60	4437876.70	Аналитический метод	0.1	Закрепление отсутствует
450	947425.30	4437806.42	Аналитический метод	0.1	Закрепление отсутствует
445	947425.66	4437768.29	Аналитический метод	0.1	Закрепление отсутствует
451	947402.63	4436921.89	Аналитический метод	0.1	Закрепление отсутствует
452	947402.39	4436913.94	Аналитический метод	0.1	Закрепление отсутствует
453	947400.62	4436895.85	Аналитический метод	0.1	Закрепление отсутствует
454	947399.99	4436884.00	Аналитический метод	0.1	Закрепление отсутствует
455	947373.48	4436885.42	Аналитический метод	0.1	Закрепление отсутствует
456	947363.24	4436885.96	Аналитический метод	0.1	Закрепление отсутствует
457	947363.66	4436889.41	Аналитический метод	0.1	Закрепление отсутствует
458	947334.63	4436891.93	Аналитический метод	0.1	Закрепление отсутствует
459	947338.11	4436921.28	Аналитический метод	0.1	Закрепление отсутствует
460	947343.84	4437021.58	Аналитический метод	0.1	Закрепление отсутствует
461	947349.34	4437386.52	Аналитический метод	0.1	Закрепление отсутствует
462	947348.84	4437502.48	Аналитический метод	0.1	Закрепление отсутствует
463	947349.28	4437658.80	Аналитический метод	0.1	Закрепление отсутствует
464	947358.62	4437667.05	Аналитический метод	0.1	Закрепление отсутствует
465	947359.98	4437667.95	Аналитический метод	0.1	Закрепление отсутствует
466	947365.40	4437498.01	Аналитический метод	0.1	Закрепление отсутствует
467	947384.08	4437067.10	Аналитический метод	0.1	Закрепление отсутствует
468	947389.35	4436992.94	Аналитический метод	0.1	Закрепление отсутствует
469	947381.85	4436992.88	Аналитический метод	0.1	Закрепление отсутствует
470	947382.83	4436920.51	Аналитический метод	0.1	Закрепление отсутствует



2. Сведения о характерных точках границ объекта					
Обозначение характерных точек границ	Координаты, м		Метод определения координат характерной точки	Средняя квадратическая погрешность положения характерной точки (Mt), м	Описание обозначения точки на местности (при наличии)
	X	Y			
1	2	3	4	5	6
451	947402.63	4436921.89	Аналитический метод	0.1	Закрепление отсутствует
471	947329.85	4442067.72	Аналитический метод	0.1	Закрепление отсутствует
472	947304.17	4442071.71	Аналитический метод	0.1	Закрепление отсутствует
473	947254.50	4442078.96	Аналитический метод	0.1	Закрепление отсутствует
474	947221.80	4442083.79	Аналитический метод	0.1	Закрепление отсутствует
475	947202.49	4442128.38	Аналитический метод	0.1	Закрепление отсутствует
476	947179.57	4442180.22	Аналитический метод	0.1	Закрепление отсутствует
477	947158.54	4442228.20	Аналитический метод	0.1	Закрепление отсутствует
478	947136.59	4442279.56	Аналитический метод	0.1	Закрепление отсутствует
479	947113.45	4442330.67	Аналитический метод	0.1	Закрепление отсутствует
480	947091.25	4442381.22	Аналитический метод	0.1	Закрепление отсутствует
481	947068.03	4442433.78	Аналитический метод	0.1	Закрепление отсутствует
482	947054.50	4442486.91	Аналитический метод	0.1	Закрепление отсутствует
483	947040.35	4442541.09	Аналитический метод	0.1	Закрепление отсутствует
484	947033.41	4442567.52	Аналитический метод	0.1	Закрепление отсутствует
485	947052.56	4442556.14	Аналитический метод	0.1	Закрепление отсутствует
486	947229.33	4442367.42	Аналитический метод	0.1	Закрепление отсутствует
487	947319.07	4442119.49	Аналитический метод	0.1	Закрепление отсутствует
471	947329.85	4442067.72	Аналитический метод	0.1	Закрепление отсутствует
488	946990.60	4442651.15	Аналитический метод	0.1	Закрепление отсутствует
489	946983.83	4442655.17	Аналитический метод	0.1	Закрепление отсутствует
490	946964.72	4442659.74	Аналитический метод	0.1	Закрепление отсутствует
491	946946.03	4442715.52	Аналитический метод	0.1	Закрепление отсутствует
492	946908.13	4442783.16	Аналитический метод	0.1	Закрепление отсутствует
493	946853.83	4442847.79	Аналитический метод	0.1	Закрепление отсутствует

2. Сведения о характерных точках границ объекта					
Обозначение характерных точек границ	Координаты, м		Метод определения координат характерной точки	Средняя квадратическая погрешность положения характерной точки (Mt), м	Описание обозначения точки на местности (при наличии)
	X	Y			
1	2	3	4	5	6
494	946610.97	4443101.50	Аналитический метод	0.1	Закрепление отсутствует
495	946541.07	4443166.57	Аналитический метод	0.1	Закрепление отсутствует
496	946489.21	4443174.11	Аналитический метод	0.1	Закрепление отсутствует
497	946490.31	4443222.59	Аналитический метод	0.1	Закрепление отсутствует
498	946395.35	4443319.30	Аналитический метод	0.1	Закрепление отсутствует
499	946338.12	4443382.94	Аналитический метод	0.1	Закрепление отсутствует
500	945783.89	4443967.90	Аналитический метод	0.1	Закрепление отсутствует
501	945751.07	4444018.90	Аналитический метод	0.1	Закрепление отсутствует
502	945736.81	4444034.45	Аналитический метод	0.1	Закрепление отсутствует
503	945567.27	4444212.64	Аналитический метод	0.1	Закрепление отсутствует
504	945273.92	4444525.89	Аналитический метод	0.1	Закрепление отсутствует
505	945183.15	4444619.08	Аналитический метод	0.1	Закрепление отсутствует
506	944222.58	4445626.10	Аналитический метод	0.1	Закрепление отсутствует
507	944119.98	4445731.54	Аналитический метод	0.1	Закрепление отсутствует
508	944110.74	4445741.45	Аналитический метод	0.1	Закрепление отсутствует
509	943915.57	4445941.33	Аналитический метод	0.1	Закрепление отсутствует
510	943385.22	4446500.24	Аналитический метод	0.1	Закрепление отсутствует
511	943299.58	4446571.47	Аналитический метод	0.1	Закрепление отсутствует
512	943229.70	4446602.89	Аналитический метод	0.1	Закрепление отсутствует
513	943267.53	4446588.16	Аналитический метод	0.1	Закрепление отсутствует
514	943319.54	4446567.55	Аналитический метод	0.1	Закрепление отсутствует
515	943374.67	4446545.03	Аналитический метод	0.1	Закрепление отсутствует
516	943409.13	4446507.89	Аналитический метод	0.1	Закрепление отсутствует
517	943444.86	4446466.91	Аналитический метод	0.1	Закрепление отсутствует
518	943481.51	4446426.19	Аналитический метод	0.1	Закрепление отсутствует

2. Сведения о характерных точках границ объекта					
Обозначение характерных точек границ	Координаты, м		Метод определения координат характерной точки	Средняя квадратическая погрешность положения характерной точки (Mt), м	Описание обозначения точки на местности (при наличии)
	X	Y			
1	2	3	4	5	6
519	943521.58	4446384.28	Аналитический метод	0.1	Закрепление отсутствует
520	943560.77	4446343.08	Аналитический метод	0.1	Закрепление отсутствует
521	943601.55	4446300.51	Аналитический метод	0.1	Закрепление отсутствует
522	943640.71	4446259.90	Аналитический метод	0.1	Закрепление отсутствует
523	943680.92	4446219.99	Аналитический метод	0.1	Закрепление отсутствует
524	943714.82	4446184.92	Аналитический метод	0.1	Закрепление отсутствует
525	943748.67	4446148.78	Аналитический метод	0.1	Закрепление отсутствует
526	943789.66	4446107.02	Аналитический метод	0.1	Закрепление отсутствует
527	943830.55	4446064.44	Аналитический метод	0.1	Закрепление отсутствует
528	943872.26	4446021.55	Аналитический метод	0.1	Закрепление отсутствует
529	943913.85	4445978.62	Аналитический метод	0.1	Закрепление отсутствует
530	943952.67	4445937.49	Аналитический метод	0.1	Закрепление отсутствует
531	943993.50	4445894.56	Аналитический метод	0.1	Закрепление отсутствует
532	944034.30	4445852.59	Аналитический метод	0.1	Закрепление отсутствует
533	944072.25	4445813.17	Аналитический метод	0.1	Закрепление отсутствует
534	944108.75	4445775.36	Аналитический метод	0.1	Закрепление отсутствует
535	944146.44	4445735.78	Аналитический метод	0.1	Закрепление отсутствует
536	944180.86	4445700.26	Аналитический метод	0.1	Закрепление отсутствует
537	944216.80	4445662.52	Аналитический метод	0.1	Закрепление отсутствует
538	944250.98	4445626.57	Аналитический метод	0.1	Закрепление отсутствует
539	944292.48	4445585.19	Аналитический метод	0.1	Закрепление отсутствует
540	944330.62	4445545.96	Аналитический метод	0.1	Закрепление отсутствует
541	944367.46	4445506.09	Аналитический метод	0.1	Закрепление отсутствует
542	944403.26	4445468.12	Аналитический метод	0.1	Закрепление отсутствует
543	944436.58	4445431.70	Аналитический метод	0.1	Закрепление отсутствует

2. Сведения о характерных точках границ объекта					
Обозначение характерных точек границ	Координаты, м		Метод определения координат характерной точки	Средняя квадратическая погрешность положения характерной точки (Mt), м	Описание обозначения точки на местности (при наличии)
	X	Y			
1	2	3	4	5	6
544	944476.76	4445389.51	Аналитический метод	0.1	Закрепление отсутствует
545	944518.20	4445345.61	Аналитический метод	0.1	Закрепление отсутствует
546	944561.06	4445300.63	Аналитический метод	0.1	Закрепление отсутствует
547	944603.19	4445257.18	Аналитический метод	0.1	Закрепление отсутствует
548	944644.41	4445213.79	Аналитический метод	0.1	Закрепление отсутствует
549	944687.03	4445168.88	Аналитический метод	0.1	Закрепление отсутствует
550	944727.73	4445125.83	Аналитический метод	0.1	Закрепление отсутствует
551	944770.79	4445080.49	Аналитический метод	0.1	Закрепление отсутствует
552	944811.37	4445036.70	Аналитический метод	0.1	Закрепление отсутствует
553	944852.80	4444993.90	Аналитический метод	0.1	Закрепление отсутствует
554	944894.21	4444950.40	Аналитический метод	0.1	Закрепление отсутствует
555	944935.22	4444906.86	Аналитический метод	0.1	Закрепление отсутствует
556	944976.43	4444863.29	Аналитический метод	0.1	Закрепление отсутствует
557	945018.82	4444818.20	Аналитический метод	0.1	Закрепление отсутствует
558	945061.03	4444774.08	Аналитический метод	0.1	Закрепление отсутствует
559	945102.30	4444730.72	Аналитический метод	0.1	Закрепление отсутствует
560	945141.39	4444689.42	Аналитический метод	0.1	Закрепление отсутствует
561	945178.46	4444649.80	Аналитический метод	0.1	Закрепление отсутствует
562	945216.45	4444610.29	Аналитический метод	0.1	Закрепление отсутствует
563	945253.65	4444566.41	Аналитический метод	0.1	Закрепление отсутствует
564	945281.52	4444541.74	Аналитический метод	0.1	Закрепление отсутствует
565	945314.54	4444506.70	Аналитический метод	0.1	Закрепление отсутствует
566	945356.03	4444463.09	Аналитический метод	0.1	Закрепление отсутствует
567	945397.27	4444419.90	Аналитический метод	0.1	Закрепление отсутствует
568	945439.77	4444374.93	Аналитический метод	0.1	Закрепление отсутствует

2. Сведения о характерных точках границ объекта					
Обозначение характерных точек границ	Координаты, м		Метод определения координат характерной точки	Средняя квадратическая погрешность положения характерной точки (Mt), м	Описание обозначения точки на местности (при наличии)
	X	Y			
1	2	3	4	5	6
569	945482.84	4444330.09	Аналитический метод	0.1	Закрепление отсутствует
570	945524.94	4444285.53	Аналитический метод	0.1	Закрепление отсутствует
571	945566.57	4444241.05	Аналитический метод	0.1	Закрепление отсутствует
572	945608.53	4444197.55	Аналитический метод	0.1	Закрепление отсутствует
573	945652.02	4444151.77	Аналитический метод	0.1	Закрепление отсутствует
574	945693.60	4444108.27	Аналитический метод	0.1	Закрепление отсутствует
575	945735.17	4444064.49	Аналитический метод	0.1	Закрепление отсутствует
576	945776.30	4444021.24	Аналитический метод	0.1	Закрепление отсутствует
577	945816.75	4443978.53	Аналитический метод	0.1	Закрепление отсутствует
578	945858.12	4443934.60	Аналитический метод	0.1	Закрепление отсутствует
579	945899.27	4443891.18	Аналитический метод	0.1	Закрепление отсутствует
580	945940.53	4443847.71	Аналитический метод	0.1	Закрепление отсутствует
581	945982.02	4443804.13	Аналитический метод	0.1	Закрепление отсутствует
582	946022.82	4443760.96	Аналитический метод	0.1	Закрепление отсутствует
583	946064.30	4443717.43	Аналитический метод	0.1	Закрепление отсутствует
584	946105.66	4443673.79	Аналитический метод	0.1	Закрепление отсутствует
585	946149.31	4443627.82	Аналитический метод	0.1	Закрепление отсутствует
586	946190.56	4443584.62	Аналитический метод	0.1	Закрепление отсутствует
587	946233.50	4443539.47	Аналитический метод	0.1	Закрепление отсутствует
588	946275.31	4443495.01	Аналитический метод	0.1	Закрепление отсутствует
589	946315.01	4443453.26	Аналитический метод	0.1	Закрепление отсутствует
590	946355.82	4443410.44	Аналитический метод	0.1	Закрепление отсутствует
591	946386.88	4443377.94	Аналитический метод	0.1	Закрепление отсутствует
592	946427.34	4443335.43	Аналитический метод	0.1	Закрепление отсутствует
593	946469.52	4443291.36	Аналитический метод	0.1	Закрепление отсутствует

2. Сведения о характерных точках границ объекта					
Обозначение характерных точек границ	Координаты, м		Метод определения координат характерной точки	Средняя квадратическая погрешность положения характерной точки (Mt), м	Описание обозначения точки на местности (при наличии)
	X	Y			
1	2	3	4	5	6
594	946511.47	4443247.79	Аналитический метод	0.1	Закрепление отсутствует
595	946547.95	4443209.51	Аналитический метод	0.1	Закрепление отсутствует
596	946571.76	4443184.85	Аналитический метод	0.1	Закрепление отсутствует
597	946597.65	4443157.05	Аналитический метод	0.1	Закрепление отсутствует
598	946638.26	4443114.38	Аналитический метод	0.1	Закрепление отсутствует
599	946680.43	4443069.97	Аналитический метод	0.1	Закрепление отсутствует
600	946721.12	4443027.18	Аналитический метод	0.1	Закрепление отсутствует
601	946761.67	4442983.80	Аналитический метод	0.1	Закрепление отсутствует
602	946803.30	4442939.41	Аналитический метод	0.1	Закрепление отсутствует
603	946845.27	4442895.11	Аналитический метод	0.1	Закрепление отсутствует
604	946884.59	4442852.10	Аналитический метод	0.1	Закрепление отсутствует
605	946924.68	4442809.34	Аналитический метод	0.1	Закрепление отсутствует
606	946959.10	4442773.74	Аналитический метод	0.1	Закрепление отсутствует
607	946974.07	4442715.49	Аналитический метод	0.1	Закрепление отсутствует
488	946990.60	4442651.15	Аналитический метод	0.1	Закрепление отсутствует
608	943055.54	4446658.62	Аналитический метод	0.1	Закрепление отсутствует
609	942970.70	4446683.61	Аналитический метод	0.1	Закрепление отсутствует
610	942924.62	4446699.50	Аналитический метод	0.1	Закрепление отсутствует
611	942934.46	4446696.45	Аналитический метод	0.1	Закрепление отсутствует
612	943042.29	4446662.72	Аналитический метод	0.1	Закрепление отсутствует
608	943055.54	4446658.62	Аналитический метод	0.1	Закрепление отсутствует
613	939477.58	4446247.66	Аналитический метод	0.1	Закрепление отсутствует
614	939379.31	4446245.18	Аналитический метод	0.1	Закрепление отсутствует
615	939352.98	4446245.20	Аналитический метод	0.1	Закрепление отсутствует
616	939272.13	4446253.37	Аналитический метод	0.1	Закрепление отсутствует

2. Сведения о характерных точках границ объекта					
Обозначение характерных точек границ	Координаты, м		Метод определения координат характерной точки	Средняя квадратическая погрешность положения характерной точки (Mt), м	Описание обозначения точки на местности (при наличии)
	X	Y			
1	2	3	4	5	6
617	939207.27	4446267.22	Аналитический метод	0.1	Закрепление отсутствует
618	939109.09	4446306.26	Аналитический метод	0.1	Закрепление отсутствует
619	939044.53	4446351.97	Аналитический метод	0.1	Закрепление отсутствует
620	939038.85	4446355.69	Аналитический метод	0.1	Закрепление отсутствует
621	938982.99	4446401.44	Аналитический метод	0.1	Закрепление отсутствует
622	938929.82	4446444.17	Аналитический метод	0.1	Закрепление отсутствует
623	938942.57	4446436.39	Аналитический метод	0.1	Закрепление отсутствует
624	938993.51	4446407.46	Аналитический метод	0.1	Закрепление отсутствует
625	939037.63	4446381.17	Аналитический метод	0.1	Закрепление отсутствует
626	939073.37	4446367.79	Аналитический метод	0.1	Закрепление отсутствует
627	939115.87	4446351.70	Аналитический метод	0.1	Закрепление отсутствует
628	939162.63	4446333.86	Аналитический метод	0.1	Закрепление отсутствует
629	939207.64	4446316.83	Аналитический метод	0.1	Закрепление отсутствует
630	939256.52	4446298.34	Аналитический метод	0.1	Закрепление отсутствует
631	939305.74	4446278.99	Аналитический метод	0.1	Закрепление отсутствует
632	939357.16	4446269.79	Аналитический метод	0.1	Закрепление отсутствует
633	939416.80	4446258.94	Аналитический метод	0.1	Закрепление отсутствует
634	939475.96	4446247.96	Аналитический метод	0.1	Закрепление отсутствует
613	939477.58	4446247.66	Аналитический метод	0.1	Закрепление отсутствует
635	835648.24	2214665.97	Аналитический метод	0.1	Закрепление отсутствует
636	835615.28	2214692.85	Аналитический метод	0.1	Закрепление отсутствует
637	835544.54	2214751.04	Аналитический метод	0.1	Закрепление отсутствует
638	835529.90	2214758.38	Аналитический метод	0.1	Закрепление отсутствует
639	835516.07	2214769.80	Аналитический метод	0.1	Закрепление отсутствует
640	835472.26	2214805.90	Аналитический метод	0.1	Закрепление отсутствует

2. Сведения о характерных точках границ объекта					
Обозначение характерных точек границ	Координаты, м		Метод определения координат характерной точки	Средняя квадратическая погрешность положения характерной точки (Mt), м	Описание обозначения точки на местности (при наличии)
	X	Y			
1	2	3	4	5	6
641	835444.28	2214829.06	Аналитический метод	0.1	Закрепление отсутствует
642	835413.76	2214854.35	Аналитический метод	0.1	Закрепление отсутствует
643	835413.37	2214872.82	Аналитический метод	0.1	Закрепление отсутствует
644	835380.39	2214900.56	Аналитический метод	0.1	Закрепление отсутствует
645	835343.65	2214931.02	Аналитический метод	0.1	Закрепление отсутствует
646	835288.44	2214976.86	Аналитический метод	0.1	Закрепление отсутствует
647	835244.29	2215013.69	Аналитический метод	0.1	Закрепление отсутствует
648	835194.74	2215054.78	Аналитический метод	0.1	Закрепление отсутствует
649	835152.08	2215090.50	Аналитический метод	0.1	Закрепление отсутствует
650	835097.02	2215136.53	Аналитический метод	0.1	Закрепление отсутствует
651	835063.39	2215164.63	Аналитический метод	0.1	Закрепление отсутствует
652	835018.57	2215201.86	Аналитический метод	0.1	Закрепление отсутствует
653	834974.34	2215238.81	Аналитический метод	0.1	Закрепление отсутствует
654	834929.83	2215275.87	Аналитический метод	0.1	Закрепление отсутствует
655	834883.41	2215314.45	Аналитический метод	0.1	Закрепление отсутствует
656	834851.95	2215362.26	Аналитический метод	0.1	Закрепление отсутствует
657	834819.82	2215410.67	Аналитический метод	0.1	Закрепление отсутствует
658	834786.79	2215459.96	Аналитический метод	0.1	Закрепление отсутствует
659	834756.00	2215506.54	Аналитический метод	0.1	Закрепление отсутствует
660	834724.58	2215555.01	Аналитический метод	0.1	Закрепление отсутствует
661	834706.01	2215590.94	Аналитический метод	0.1	Закрепление отсутствует
662	834686.65	2215631.37	Аналитический метод	0.1	Закрепление отсутствует
663	834653.46	2215638.53	Аналитический метод	0.1	Закрепление отсутствует
664	834641.02	2215674.37	Аналитический метод	0.1	Закрепление отсутствует
665	834626.16	2215720.48	Аналитический метод	0.1	Закрепление отсутствует



2. Сведения о характерных точках границ объекта					
Обозначение характерных точек границ	Координаты, м		Метод определения координат характерной точки	Средняя квадратическая погрешность положения характерной точки (Mt), м	Описание обозначения точки на местности (при наличии)
	X	Y			
1	2	3	4	5	6
666	834613.70	2215758.53	Аналитический метод	0.1	Закрепление отсутствует
667	834605.54	2215804.27	Аналитический метод	0.1	Закрепление отсутствует
668	834593.85	2215862.84	Аналитический метод	0.1	Закрепление отсутствует
669	834582.68	2215922.02	Аналитический метод	0.1	Закрепление отсутствует
670	834571.69	2215980.34	Аналитический метод	0.1	Закрепление отсутствует
671	834560.37	2216039.04	Аналитический метод	0.1	Закрепление отсутствует
672	834563.13	2216093.91	Аналитический метод	0.1	Закрепление отсутствует
673	834564.95	2216127.10	Аналитический метод	0.1	Закрепление отсутствует
674	834553.74	2216189.48	Аналитический метод	0.1	Закрепление отсутствует
675	834542.34	2216248.67	Аналитический метод	0.1	Закрепление отсутствует
676	834531.55	2216307.79	Аналитический метод	0.1	Закрепление отсутствует
677	834520.28	2216368.74	Аналитический метод	0.1	Закрепление отсутствует
678	834509.72	2216427.50	Аналитический метод	0.1	Закрепление отсутствует
679	834498.58	2216487.37	Аналитический метод	0.1	Закрепление отсутствует
680	834490.79	2216528.98	Аналитический метод	0.1	Закрепление отсутствует
681	834479.94	2216588.38	Аналитический метод	0.1	Закрепление отсутствует
682	834470.96	2216637.78	Аналитический метод	0.1	Закрепление отсутствует
683	834461.69	2216687.13	Аналитический метод	0.1	Закрепление отсутствует
684	834452.77	2216736.50	Аналитический метод	0.1	Закрепление отсутствует
685	834442.80	2216790.91	Аналитический метод	0.1	Закрепление отсутствует
686	834431.04	2216852.45	Аналитический метод	0.1	Закрепление отсутствует
687	834421.14	2216908.33	Аналитический метод	0.1	Закрепление отсутствует
688	834410.99	2216967.72	Аналитический метод	0.1	Закрепление отсутствует
689	834400.16	2217028.45	Аналитический метод	0.1	Закрепление отсутствует
690	834390.94	2217086.28	Аналитический метод	0.1	Закрепление отсутствует

2. Сведения о характерных точках границ объекта					
Обозначение характерных точек границ	Координаты, м		Метод определения координат характерной точки	Средняя квадратическая погрешность положения характерной точки (Mt), м	Описание обозначения точки на местности (при наличии)
	X	Y			
1	2	3	4	5	6
691	834382.57	2217132.22	Аналитический метод	0.1	Закрепление отсутствует
692	834372.52	2217186.71	Аналитический метод	0.1	Закрепление отсутствует
693	834362.51	2217246.01	Аналитический метод	0.1	Закрепление отсутствует
694	834353.31	2217301.45	Аналитический метод	0.1	Закрепление отсутствует
695	834344.93	2217352.31	Аналитический метод	0.1	Закрепление отсутствует
696	834336.81	2217399.54	Аналитический метод	0.1	Закрепление отсутствует
697	834329.04	2217446.21	Аналитический метод	0.1	Закрепление отсутствует
698	834321.37	2217493.15	Аналитический метод	0.1	Закрепление отсутствует
699	834311.45	2217552.55	Аналитический метод	0.1	Закрепление отсутствует
700	834301.45	2217611.65	Аналитический метод	0.1	Закрепление отсутствует
701	834292.37	2217665.96	Аналитический метод	0.1	Закрепление отсутствует
702	834282.99	2217720.71	Аналитический метод	0.1	Закрепление отсутствует
703	834273.95	2217775.26	Аналитический метод	0.1	Закрепление отсутствует
704	834263.94	2217835.00	Аналитический метод	0.1	Закрепление отсутствует
705	834254.33	2217893.33	Аналитический метод	0.1	Закрепление отсутствует
706	834246.44	2217940.62	Аналитический метод	0.1	Закрепление отсутствует
707	834239.17	2217984.68	Аналитический метод	0.1	Закрепление отсутствует
708	834229.22	2218043.42	Аналитический метод	0.1	Закрепление отсутствует
709	834224.10	2218074.32	Аналитический метод	0.1	Закрепление отсутствует
710	834232.02	2218076.15	Аналитический метод	0.1	Закрепление отсутствует
711	834191.81	2218276.74	Аналитический метод	0.1	Закрепление отсутствует
712	834122.66	2218266.25	Аналитический метод	0.1	Закрепление отсутствует
713	834093.83	2218152.94	Аналитический метод	0.1	Закрепление отсутствует
714	834111.18	2218048.80	Аналитический метод	0.1	Закрепление отсутствует
715	834125.68	2218051.63	Аналитический метод	0.1	Закрепление отсутствует

2. Сведения о характерных точках границ объекта					
Обозначение характерных точек границ	Координаты, м		Метод определения координат характерной точки	Средняя квадратическая погрешность положения характерной точки (Mt), м	Описание обозначения точки на местности (при наличии)
	X	Y			
1	2	3	4	5	6
716	834128.02	2218031.80	Аналитический метод	0.1	Закрепление отсутствует
717	834142.52	2217921.09	Аналитический метод	0.1	Закрепление отсутствует
718	834192.24	2217548.31	Аналитический метод	0.1	Закрепление отсутствует
719	834225.56	2217382.75	Аналитический метод	0.1	Закрепление отсутствует
720	834250.43	2217255.17	Аналитический метод	0.1	Закрепление отсутствует
721	834273.47	2217138.28	Аналитический метод	0.1	Закрепление отсутствует
722	834315.30	2216928.14	Аналитический метод	0.1	Закрепление отсутствует
723	834327.73	2216865.80	Аналитический метод	0.1	Закрепление отсутствует
724	834335.24	2216800.01	Аналитический метод	0.1	Закрепление отсутствует
725	834347.96	2216738.65	Аналитический метод	0.1	Закрепление отсутствует
726	834369.00	2216604.83	Аналитический метод	0.1	Закрепление отсутствует
727	834419.63	2216319.18	Аналитический метод	0.1	Закрепление отсутствует
728	834505.38	2215826.25	Аналитический метод	0.1	Закрепление отсутствует
729	834546.40	2215626.76	Аналитический метод	0.1	Закрепление отсутствует
730	834562.90	2215555.10	Аналитический метод	0.1	Закрепление отсутствует
731	834603.88	2215466.60	Аналитический метод	0.1	Закрепление отсутствует
732	834688.40	2215372.11	Аналитический метод	0.1	Закрепление отсутствует
733	834833.49	2215246.39	Аналитический метод	0.1	Закрепление отсутствует
734	834987.23	2215122.83	Аналитический метод	0.1	Закрепление отсутствует
735	835338.53	2214835.38	Аналитический метод	0.1	Закрепление отсутствует
736	835360.59	2214817.51	Аналитический метод	0.1	Закрепление отсутствует
737	835400.63	2214785.78	Аналитический метод	0.1	Закрепление отсутствует
738	835408.32	2214778.95	Аналитический метод	0.1	Закрепление отсутствует
739	835422.62	2214767.44	Аналитический метод	0.1	Закрепление отсутствует
740	835466.68	2214734.17	Аналитический метод	0.1	Закрепление отсутствует

2. Сведения о характерных точках границ объекта					
Обозначение характерных точек границ	Координаты, м		Метод определения координат характерной точки	Средняя квадратическая погрешность положения характерной точки (Mt), м	Описание обозначения точки на местности (при наличии)
	X	Y			
1	2	3	4	5	6
741	835517.08	2214708.88	Аналитический метод	0.1	Закрепление отсутствует
742	835583.56	2214654.20	Аналитический метод	0.1	Закрепление отсутствует
743	835614.33	2214629.09	Аналитический метод	0.1	Закрепление отсутствует
635	835648.24	2214665.97	Аналитический метод	0.1	Закрепление отсутствует
744	835393.74	2214855.03	Аналитический метод	0.1	Закрепление отсутствует
745	835391.96	2214856.44	Аналитический метод	0.1	Закрепление отсутствует
746	835370.15	2214874.12	Аналитический метод	0.1	Закрепление отсутствует
747	835018.64	2215161.74	Аналитический метод	0.1	Закрепление отсутствует
748	834865.41	2215284.89	Аналитический метод	0.1	Закрепление отсутствует
749	834723.56	2215407.79	Аналитический метод	0.1	Закрепление отсутствует
750	834646.13	2215494.36	Аналитический метод	0.1	Закрепление отсутствует
751	834610.45	2215571.42	Аналитический метод	0.1	Закрепление отсутствует
752	834595.31	2215637.17	Аналитический метод	0.1	Закрепление отсутствует
753	834554.48	2215835.70	Аналитический метод	0.1	Закрепление отсутствует
754	834468.87	2216327.86	Аналитический метод	0.1	Закрепление отсутствует
755	834418.32	2216613.08	Аналитический метод	0.1	Закрепление отсутствует
756	834397.17	2216747.58	Аналитический метод	0.1	Закрепление отсутствует
757	834384.66	2216807.93	Аналитический метод	0.1	Закрепление отсутствует
758	834377.17	2216873.53	Аналитический метод	0.1	Закрепление отсутствует
759	834364.34	2216937.91	Аналитический метод	0.1	Закрепление отсутствует
760	834322.51	2217148.03	Аналитический метод	0.1	Закрепление отсутствует
761	834299.50	2217264.76	Аналитический метод	0.1	Закрепление отсутствует
762	834274.59	2217392.54	Аналитический метод	0.1	Закрепление отсутствует
763	834241.58	2217556.57	Аналитический метод	0.1	Закрепление отсутствует
764	834192.09	2217927.62	Аналитический метод	0.1	Закрепление отсутствует

2. Сведения о характерных точках границ объекта					
Обозначение характерных точек границ	Координаты, м		Метод определения координат характерной точки	Средняя квадратическая погрешность положения характерной точки (Mt), м	Описание обозначения точки на местности (при наличии)
	X	Y			
1	2	3	4	5	6
765	834177.64	2218037.97	Аналитический метод	0.1	Закрепление отсутствует
766	834177.56	2218038.69	Аналитический метод	0.1	Закрепление отсутствует
767	834183.20	2218058.64	Аналитический метод	0.1	Закрепление отсутствует
768	834204.77	2218068.60	Аналитический метод	0.1	Закрепление отсутствует
769	834219.44	2217981.40	Аналитический метод	0.1	Закрепление отсутствует
770	834226.71	2217937.35	Аналитический метод	0.1	Закрепление отсутствует
771	834234.59	2217890.06	Аналитический метод	0.1	Закрепление отсутствует
772	834244.22	2217831.73	Аналитический метод	0.1	Закрепление отсутствует
773	834254.23	2217771.99	Аналитический метод	0.1	Закрепление отсутствует
774	834263.26	2217717.42	Аналитический метод	0.1	Закрепление отсутствует
775	834272.65	2217662.60	Аналитический метод	0.1	Закрепление отсутствует
776	834281.73	2217608.32	Аналитический метод	0.1	Закрепление отсутствует
777	834291.73	2217549.22	Аналитический метод	0.1	Закрепление отсутствует
778	834301.63	2217489.91	Аналитический метод	0.1	Закрепление отсутствует
779	834309.30	2217442.97	Аналитический метод	0.1	Закрепление отсутствует
780	834317.09	2217396.17	Аналитический метод	0.1	Закрепление отсутствует
781	834325.21	2217348.95	Аналитический метод	0.1	Закрепление отсутствует
782	834333.57	2217298.18	Аналитический метод	0.1	Закрепление отсутствует
783	834342.78	2217242.72	Аналитический метод	0.1	Закрепление отсутствует
784	834352.81	2217183.30	Аналитический метод	0.1	Закрепление отсутствует
785	834362.90	2217128.63	Аналитический метод	0.1	Закрепление отсутствует
786	834371.20	2217083.02	Аналитический метод	0.1	Закрепление отсутствует
787	834380.43	2217025.20	Аналитический метод	0.1	Закрепление отсутствует
788	834391.29	2216964.32	Аналитический метод	0.1	Закрепление отсутствует
789	834401.43	2216904.94	Аналитический метод	0.1	Закрепление отсутствует

2. Сведения о характерных точках границ объекта					
Обозначение характерных точек границ	Координаты, м		Метод определения координат характерной точки	Средняя квадратическая погрешность положения характерной точки (Mt), м	Описание обозначения точки на местности (при наличии)
	X	Y			
1	2	3	4	5	6
790	834411.36	2216848.90	Аналитический метод	0.1	Закрепление отсутствует
791	834423.13	2216787.27	Аналитический метод	0.1	Закрепление отсутствует
792	834433.09	2216732.91	Аналитический метод	0.1	Закрепление отсутствует
793	834442.03	2216683.47	Аналитический метод	0.1	Закрепление отсутствует
794	834451.30	2216634.11	Аналитический метод	0.1	Закрепление отсутствует
795	834460.26	2216584.79	Аналитический метод	0.1	Закрепление отсутствует
796	834471.12	2216525.37	Аналитический метод	0.1	Закрепление отсутствует
797	834478.92	2216483.70	Аналитический метод	0.1	Закрепление отсутствует
798	834490.05	2216423.87	Аналитический метод	0.1	Закрепление отсутствует
799	834500.60	2216365.18	Аналитический метод	0.1	Закрепление отсутствует
800	834511.88	2216304.18	Аналитический метод	0.1	Закрепление отсутствует
801	834522.67	2216245.03	Аналитический метод	0.1	Закрепление отсутствует
802	834534.09	2216185.76	Аналитический метод	0.1	Закрепление отсутствует
803	834544.85	2216125.85	Аналитический метод	0.1	Закрепление отсутствует
804	834543.15	2216094.94	Аналитический метод	0.1	Закрепление отсутствует
805	834540.27	2216037.63	Аналитический метод	0.1	Закрепление отсутствует
806	834552.04	2215976.62	Аналитический метод	0.1	Закрепление отсутствует
807	834563.02	2215918.32	Аналитический метод	0.1	Закрепление отсутствует
808	834574.22	2215858.98	Аналитический метод	0.1	Закрепление отсутствует
809	834585.90	2215800.45	Аналитический метод	0.1	Закрепление отсутствует
810	834594.26	2215753.64	Аналитический метод	0.1	Закрепление отсутствует
811	834607.13	2215714.32	Аналитический метод	0.1	Закрепление отсутствует
812	834622.06	2215668.01	Аналитический метод	0.1	Закрепление отсутствует
813	834638.25	2215621.36	Аналитический метод	0.1	Закрепление отсутствует
814	834672.84	2215613.89	Аналитический метод	0.1	Закрепление отсутствует

2. Сведения о характерных точках границ объекта					
Обозначение характерных точек границ	Координаты, м		Метод определения координат характерной точки	Средняя квадратическая погрешность положения характерной точки (Mt), м	Описание обозначения точки на местности (при наличии)
	X	Y			
1	2	3	4	5	6
815	834688.04	2215582.16	Аналитический метод	0.1	Закрепление отсутствует
816	834707.28	2215544.93	Аналитический метод	0.1	Закрепление отсутствует
817	834739.24	2215495.62	Аналитический метод	0.1	Закрепление отсутствует
818	834770.16	2215448.85	Аналитический метод	0.1	Закрепление отсутствует
819	834803.19	2215399.55	Аналитический метод	0.1	Закрепление отсутствует
820	834835.28	2215351.22	Аналитический метод	0.1	Закрепление отсутствует
821	834868.33	2215300.98	Аналитический метод	0.1	Закрепление отсутствует
822	834917.04	2215260.50	Аналитический метод	0.1	Закрепление отсутствует
823	834961.55	2215223.44	Аналитический метод	0.1	Закрепление отсутствует
824	835005.76	2215186.51	Аналитический метод	0.1	Закрепление отсутствует
825	835050.60	2215149.26	Аналитический метод	0.1	Закрепление отсутствует
826	835084.19	2215121.19	Аналитический метод	0.1	Закрепление отсутствует
827	835139.25	2215075.16	Аналитический метод	0.1	Закрепление отсутствует
828	835181.92	2215039.42	Аналитический метод	0.1	Закрепление отсутствует
829	835231.49	2214998.32	Аналитический метод	0.1	Закрепление отсутствует
830	835275.63	2214961.49	Аналитический метод	0.1	Закрепление отсутствует
831	835330.88	2214915.63	Аналитический метод	0.1	Закрепление отсутствует
832	835367.59	2214885.19	Аналитический метод	0.1	Закрепление отсутствует
833	835393.57	2214863.34	Аналитический метод	0.1	Закрепление отсутствует
744	835393.74	2214855.03	Аналитический метод	0.1	Закрепление отсутствует
3. Сведения о характерных точках части (частей) границы объекта					
Обозначение характерных точек части границы	Координаты, м		Метод определения координат характерной точки	Средняя квадратическая погрешность положения характерной точки (Mt), м	Описание обозначения точки на местности (при наличии)
	X	Y			
1	2	3	4	5	6
-	-	-	-	-	-

### Раздел 3

#### Сведения о местоположении измененных (уточненных) границ объекта

1. Система координат -

2. Сведения о характерных точках границ объекта

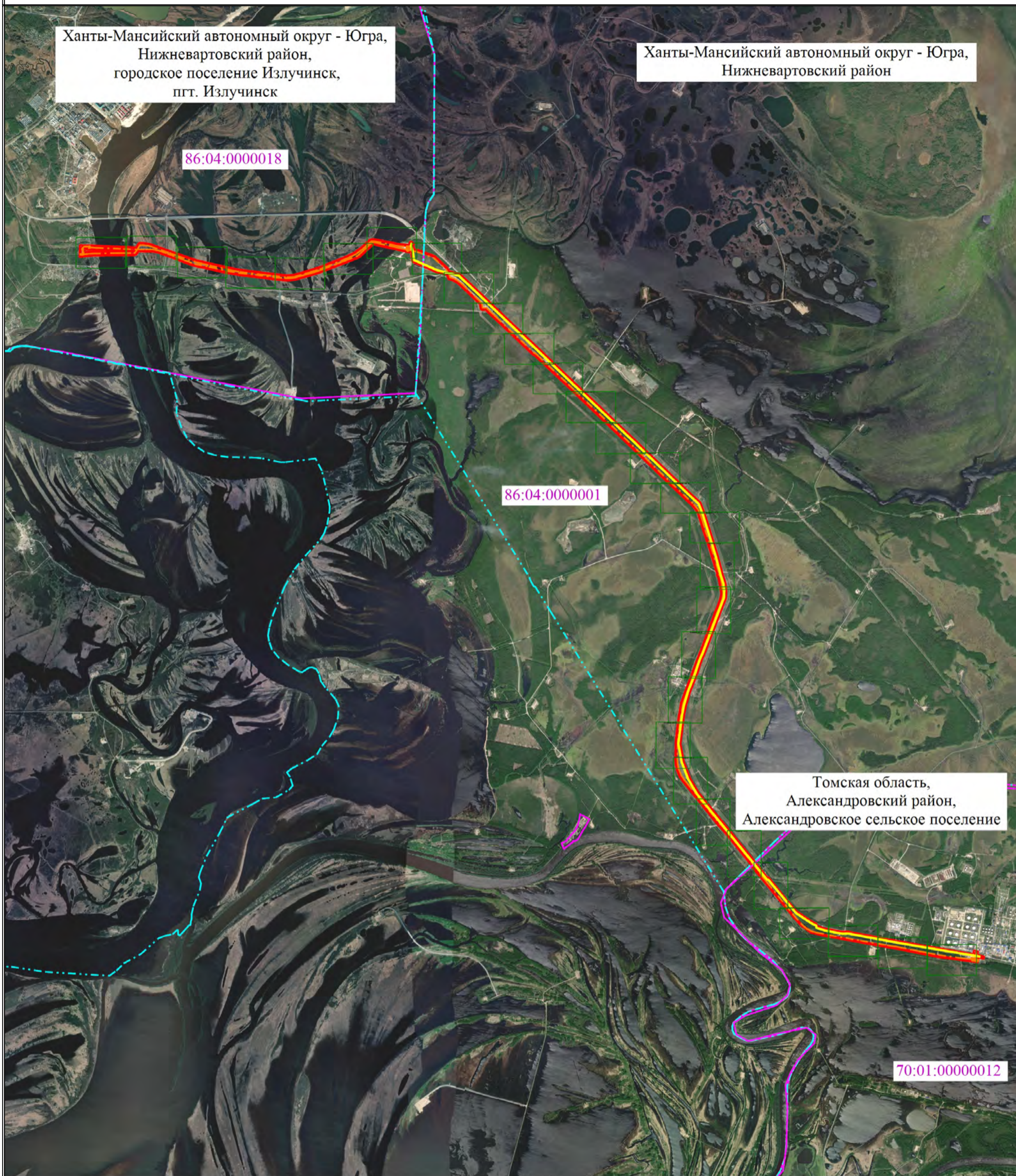
Обозначение характерных точек границ	Существующие координаты, м		Измененные (уточненные) координаты, м		Метод определения координат характерной точки	Средняя квадратическая погрешность положения характерной точки (M <sub>t</sub> ), м	Описание обозначения точки на местности (при наличии)
	X	Y	X	Y			
1	2	3	4	5	6	7	8
-	-	-	-	-	-	-	

3. Сведения о характерных точках части (частей) границы объекта

Обозначение характерных точек части границы	Существующие координаты, м		Измененные (уточненные) координаты, м		Метод определения координат характерной точки	Средняя квадратическая погрешность положения характерной точки (M <sub>t</sub> ), м	Описание обозначения точки на местности (при наличии)
	X	Y	X	Y			
1	2	3	4	5	6	7	8
-	-	-	-	-	-	-	



### Схема расположения границ публичного сервитута



Масштаб 1:60000

**Условные обозначения**

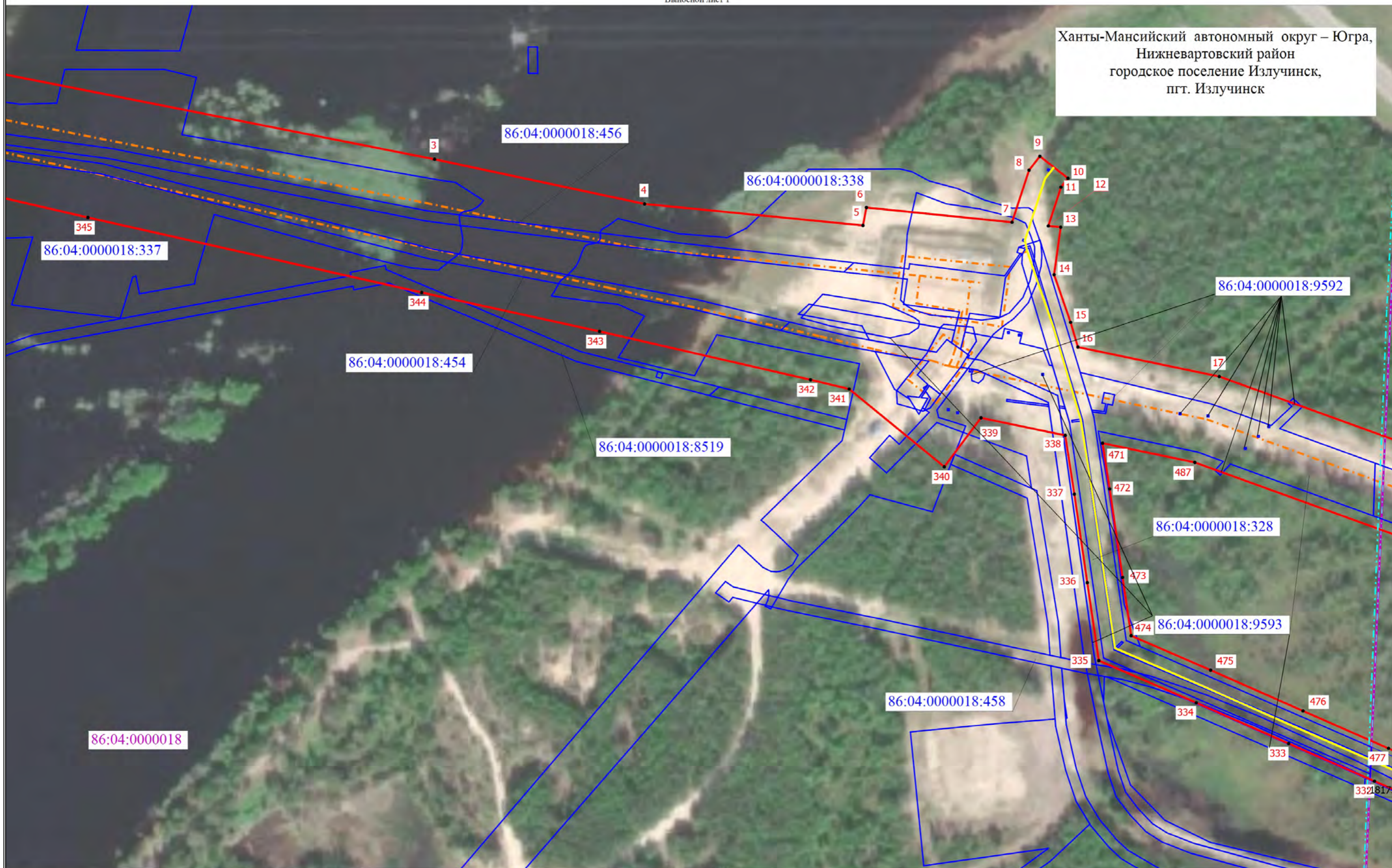
- |  |   |
|--|---|
| <ul style="list-style-type: none"> <li><span style="color: red;">1</span> - Обозначение новой характерной точки</li> <li><span style="border-bottom: 2px solid red; width: 20px; display: inline-block;"></span> - Проектные границы публичного сервитута</li> <li><span style="border-bottom: 2px solid blue; width: 20px; display: inline-block;"></span> - Граница земельного участка</li> <li><span style="border-bottom: 2px solid blue; width: 20px; display: inline-block;"></span> 70:01:0000012:1 - Кадастровый номер земельного участка</li> <li><span style="border-bottom: 2px dashed cyan; width: 20px; display: inline-block;"></span> - Установленные границы административно-территориальных образований</li> <li><span style="border-bottom: 2px solid yellow; width: 20px; display: inline-block;"></span> - Вдольтрассовая линия электропередач ВЛ-6кВ</li> </ul> | <ul style="list-style-type: none"> <li><span style="color: red;">●</span> - Характерная точка границы земельного участка, сведения о которой отсутствуют в ЕГРН, местоположение которой определено при кадастровых работах (новая характерная точка)</li> <li><span style="border-bottom: 2px solid magenta; width: 20px; display: inline-block;"></span> - Граница кадастрового квартала</li> <li><span style="border-bottom: 2px solid magenta; width: 20px; display: inline-block;"></span> 86:04:0000001 - Номер кадастрового квартала</li> <li><span style="border-bottom: 2px dashed orange; width: 20px; display: inline-block;"></span> - Магистральный нефтепровод «Самотлор-Александровское»</li> <li><span style="color: magenta;">207</span> - Обозначение характерной точки, местоположение которой не изменилось или было уточнено</li> </ul> |
|--|---|



# Схема расположения границ публичного сервитута

Выносной лист 1

Ханты-Мансийский автономный округ – Югра,  
Нижневартовский район  
городское поселение Излучинск,  
пгт. Излучинск



Условные обозначения на основном листе

Масштаб 1:2000



# Схема расположения границ публичного сервитута

Выносной лист 2

Ханты-Мансийский автономный округ – Югра,  
Нижневартовский район  
городское поселение Излучинск,  
пгт. Излучинск



Условные обозначения на основном листе

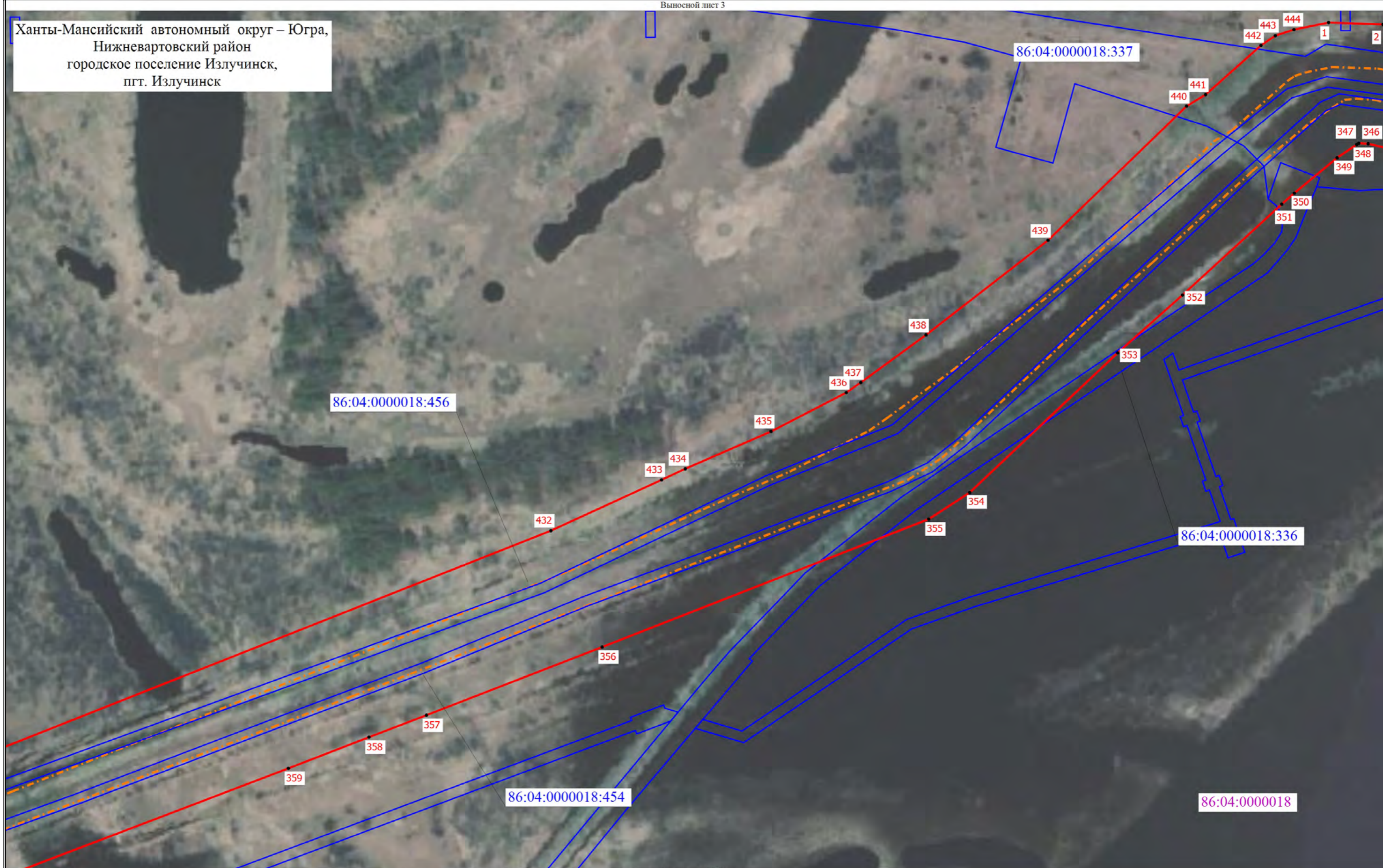
Масштаб 1:2000



# Схема расположения границ публичного сервитута

Выносной лист 3

Ханты-Мансийский автономный округ – Югра,  
Нижневартовский район  
городское поселение Излучинск,  
пгт. Излучинск



Условные обозначения на основном листе

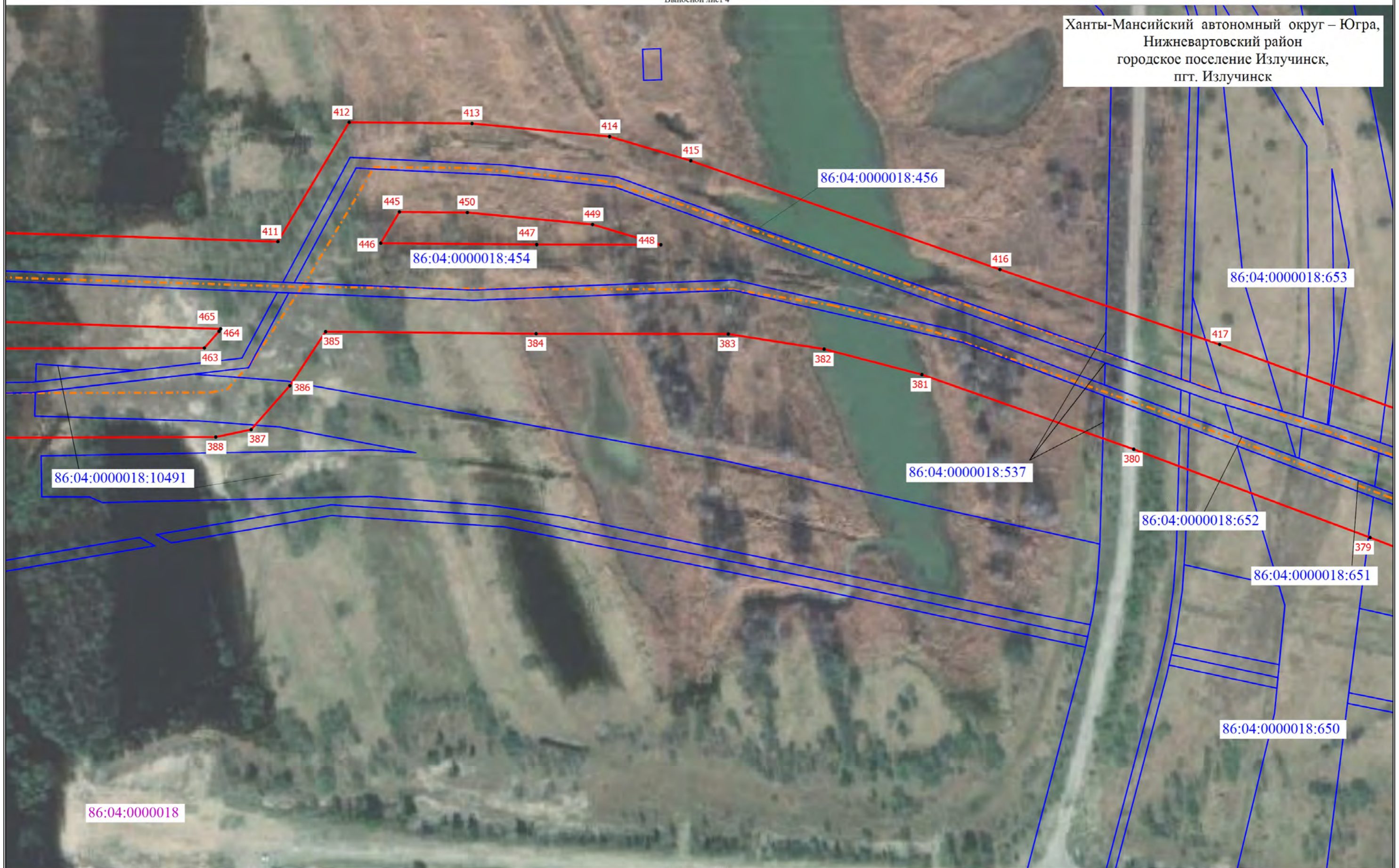
Масштаб 1:2000



# Схема расположения границ публичного сервитута

Выносной лист 4

Ханты-Мансийский автономный округ – Югра,  
Нижевартовский район  
городское поселение Излучинск,  
пгт. Излучинск



Условные обозначения на основном листе

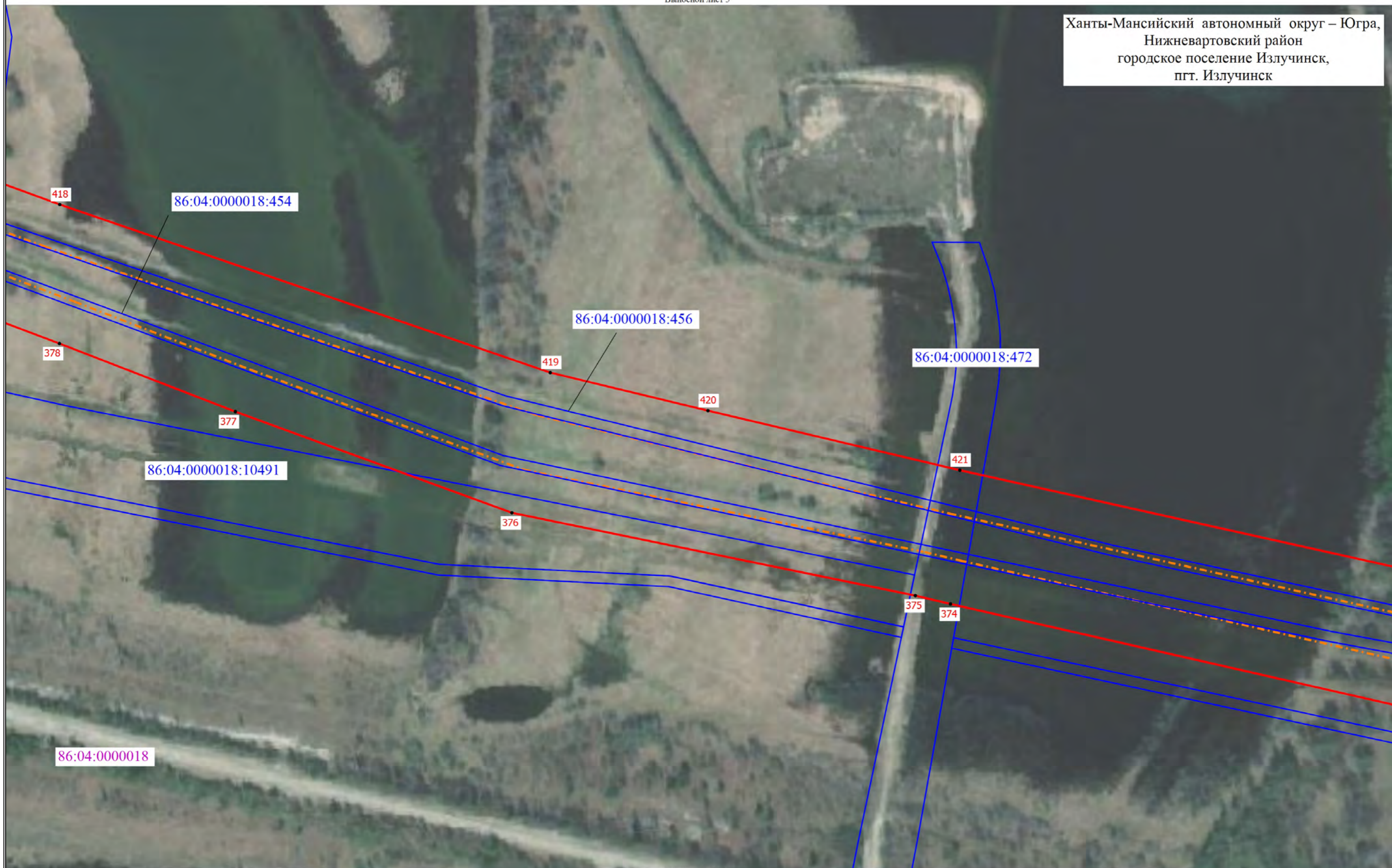
Масштаб 1:2000



# Схема расположения границ публичного сервитута

Выносной лист 5

Ханты-Мансийский автономный округ – Югра,  
Нижневартовский район  
городское поселение Излучинск,  
пгт. Излучинск



Условные обозначения на основном листе

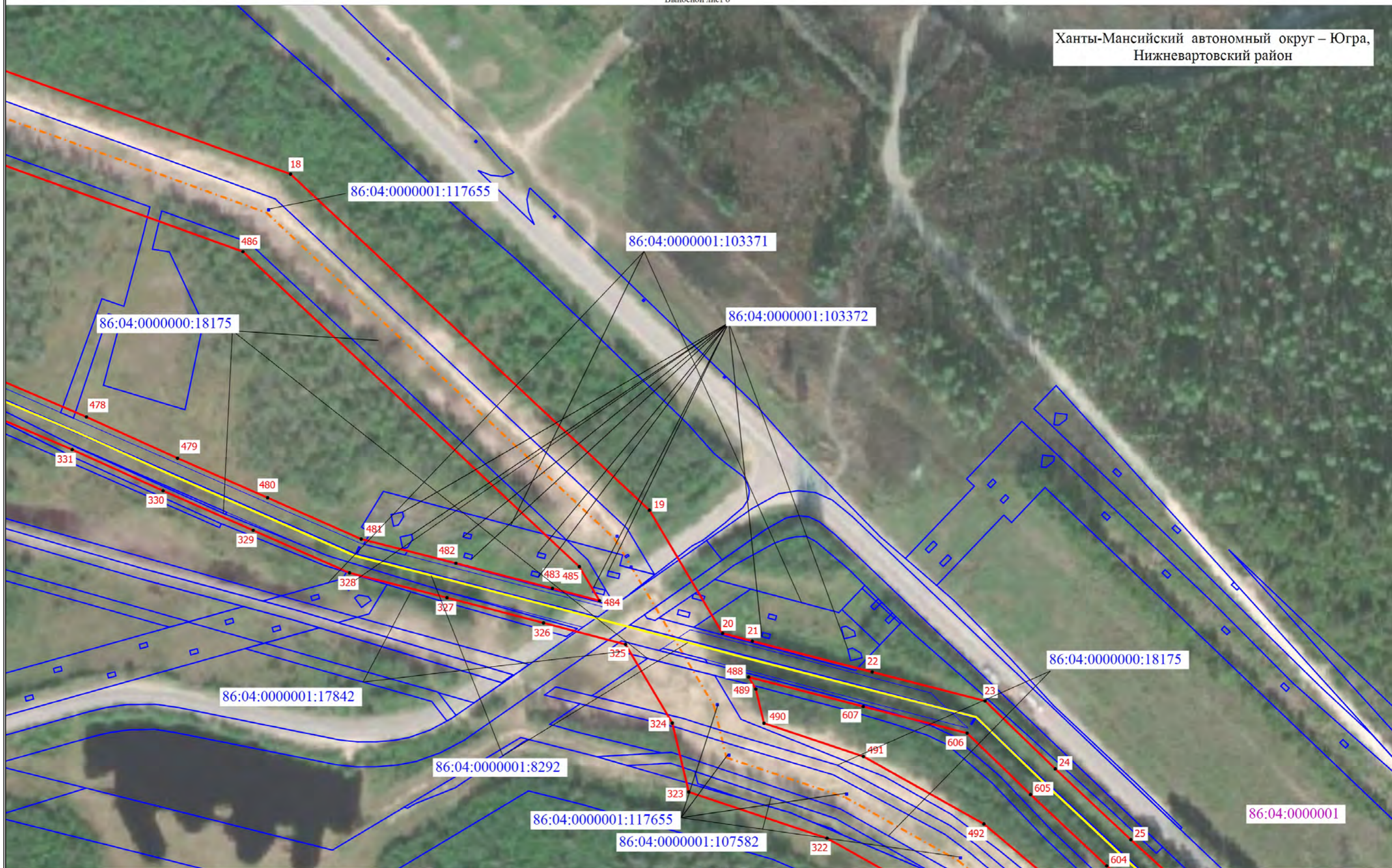
Масштаб 1:2000



# Схема расположения границ публичного сервитута

Выносной лист 6

Ханты-Мансийский автономный округ – Югра,  
Нижневартовский район



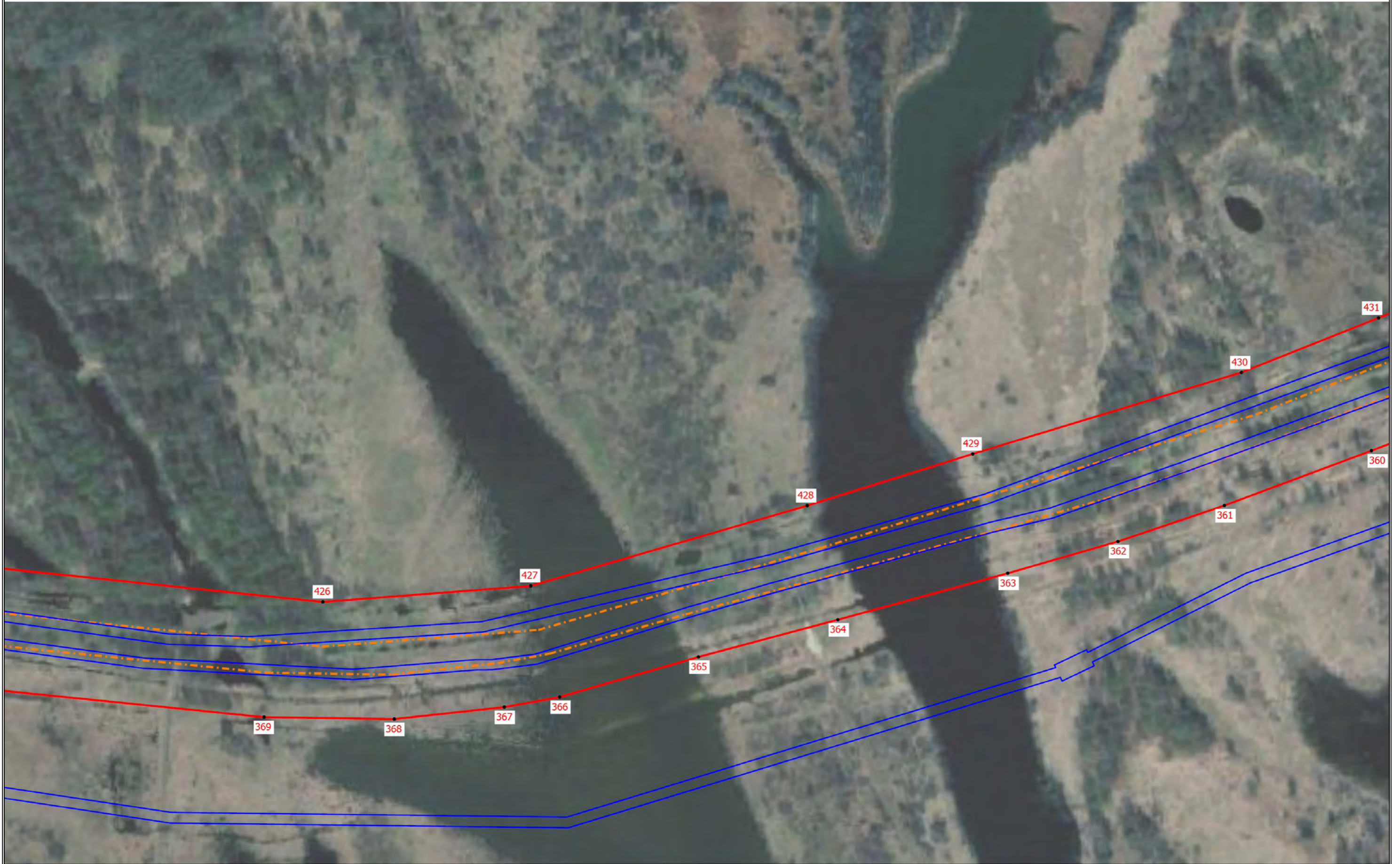
Условные обозначения на основном листе

Масштаб 1:2000



# Схема расположения границ публичного сервитута

Выносной лист 7



Условные обозначения на основном листе

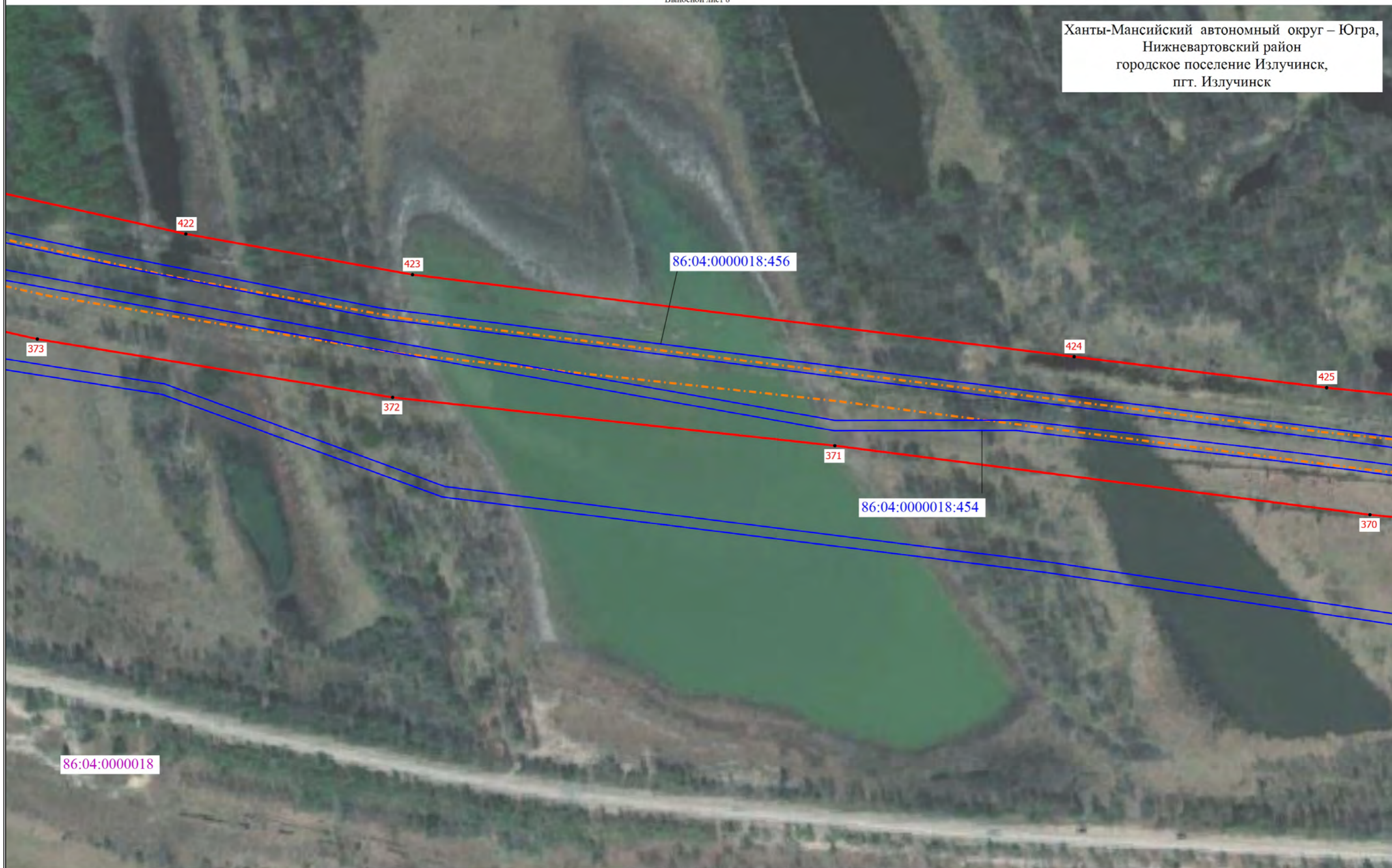
Масштаб 1:2000



# Схема расположения границ публичного сервитута

Выносной лист 8

Ханты-Мансийский автономный округ – Югра,  
Нижневартовский район  
городское поселение Излучинск,  
пгт. Излучинск



86:04:0000018

Масштаб 1:2000

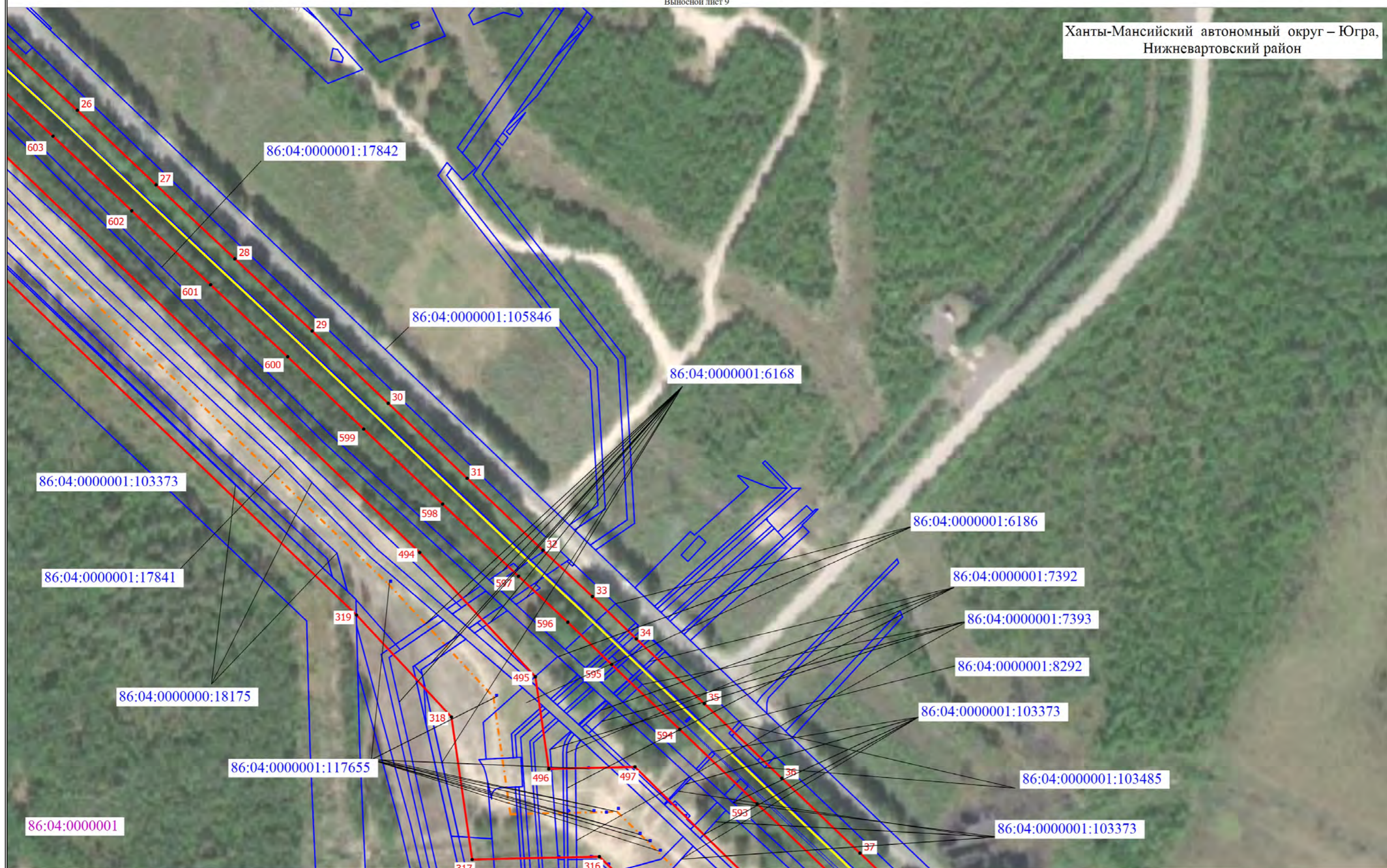
Условные обозначения на основном листе



# Схема расположения границ публичного сервитута

Выносной лист 9

Ханты-Мансийский автономный округ – Югра,  
Нижневартовский район



Масштаб 1:2000

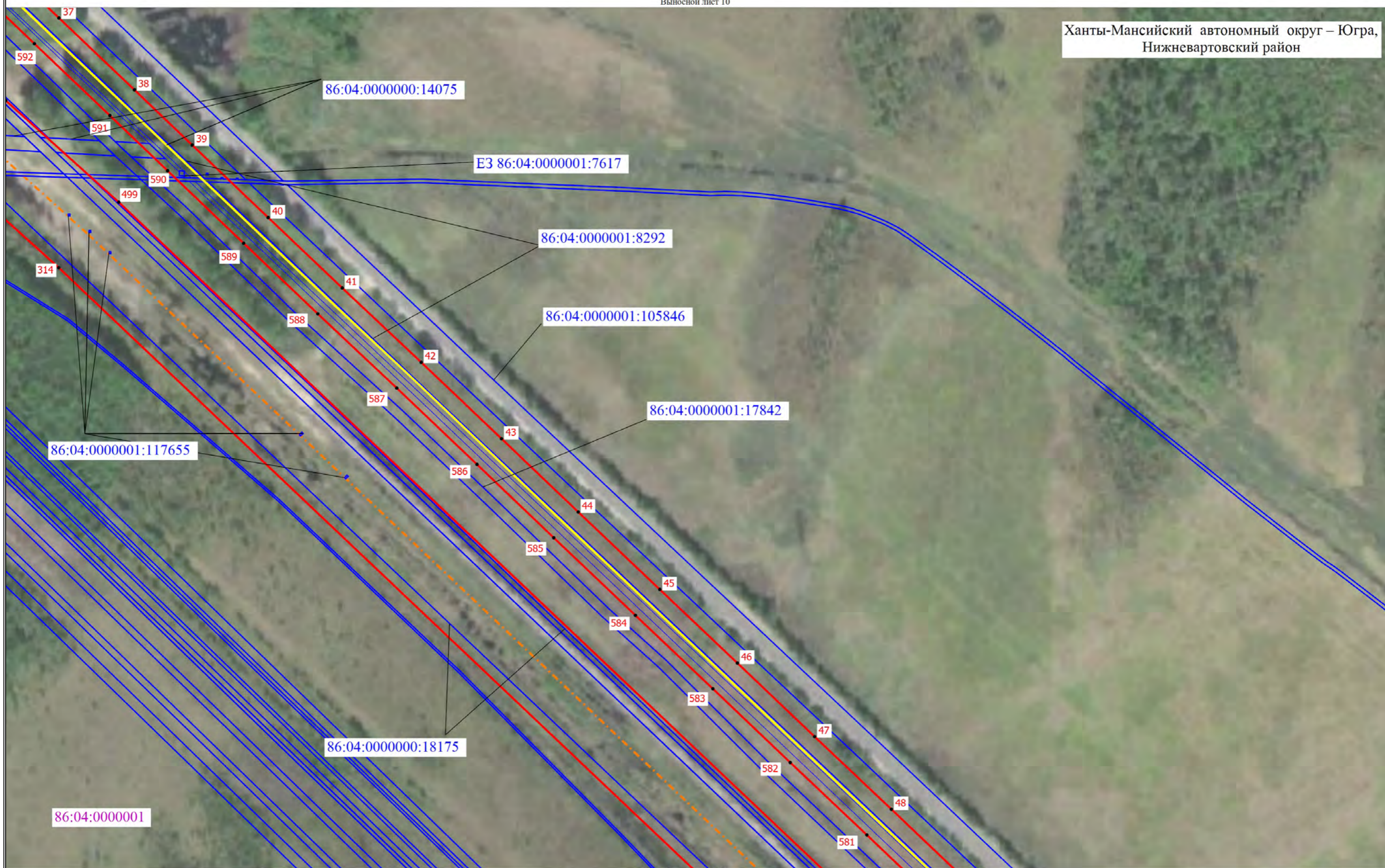
Условные обозначения на основном листе



# Схема расположения границ публичного сервитута

Выносной лист 10

Ханты-Мансийский автономный округ – Югра,  
Нижневартовский район



86:04:0000001:117655

86:04:0000000:14075

E3 86:04:0000001:7617

86:04:0000001:8292

86:04:0000001:105846

86:04:0000001:17842

86:04:0000000:18175

86:04:0000001

Условные обозначения на основном листе

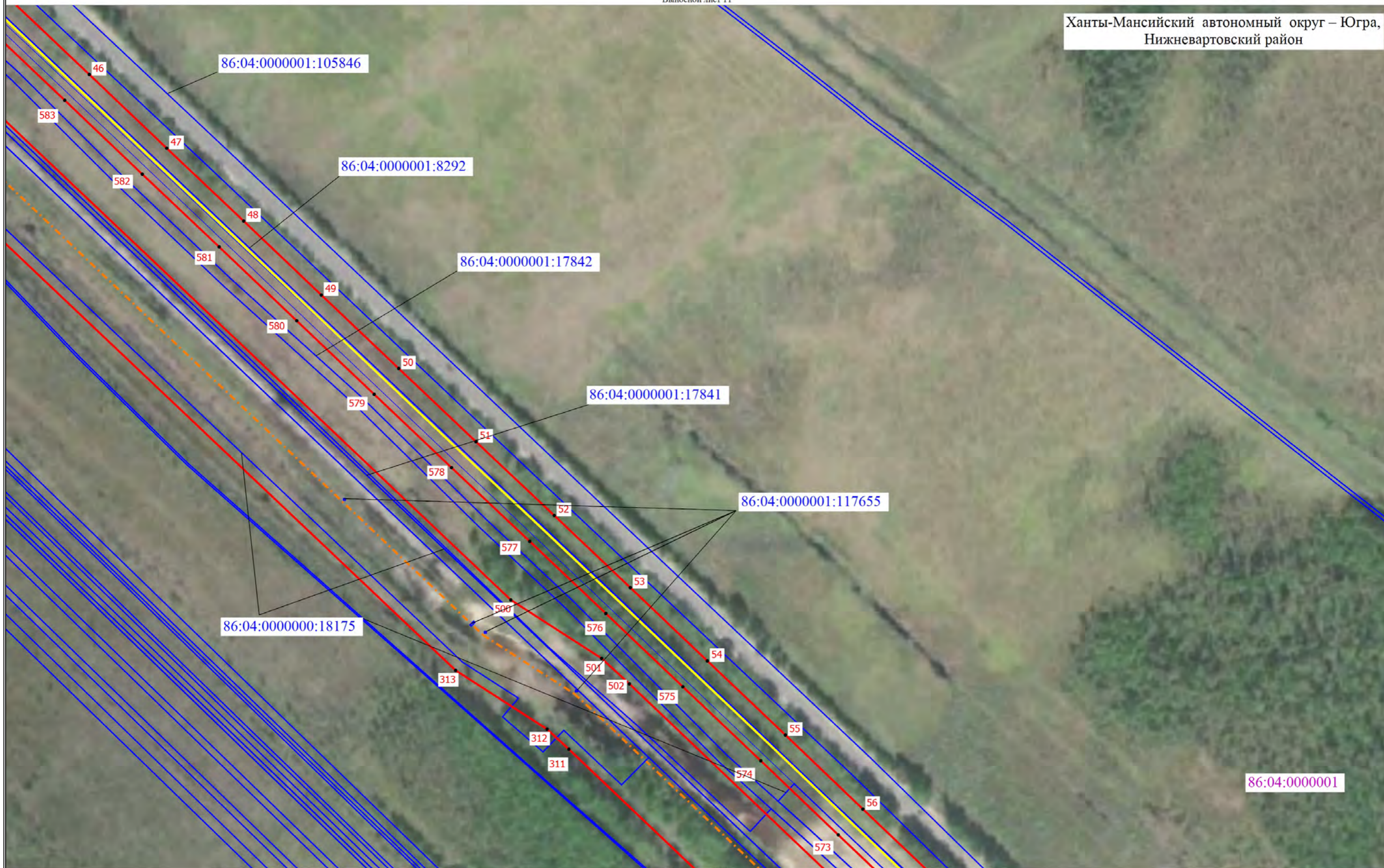
Масштаб 1:2000



# Схема расположения границ публичного сервитута

Выносной лист 11

Ханты-Мансийский автономный округ – Югра,  
Нижневартовский район



Условные обозначения на основном листе



# Схема расположения границ публичного сервитута

Выносной лист 12

Ханты-Мансийский автономный округ – Югра,  
Нижневартовский район



Условные обозначения на основном листе

Масштаб 1:2000



# Схема расположения границ публичного сервитута

Выносной лист 13

Ханты-Мансийский автономный округ – Югра,  
Нижневартовский район



86:04:00000001:105846

86:04:00000001:37147

86:04:00000001:8292

86:04:00000001:17842

86:04:00000001:17841

86:04:00000001

Условные обозначения на основном листе

Масштаб 1:2000



# Схема расположения границ публичного сервитута

Выносной лист 14

Ханты-Мансийский автономный округ – Югра,  
Нижневартовский район



Условные обозначения на основном листе

Масштаб 1:2000



# Схема расположения границ публичного сервитута

Выносной лист 15

Ханты-Мансийский автономный округ – Югра,  
Нижневартовский район



Условные обозначения на основном листе

Масштаб 1:2000



# Схема расположения границ публичного сервитута

Выносной лист 16

Ханты-Мансийский автономный округ – Югра,  
Нижневартовский район



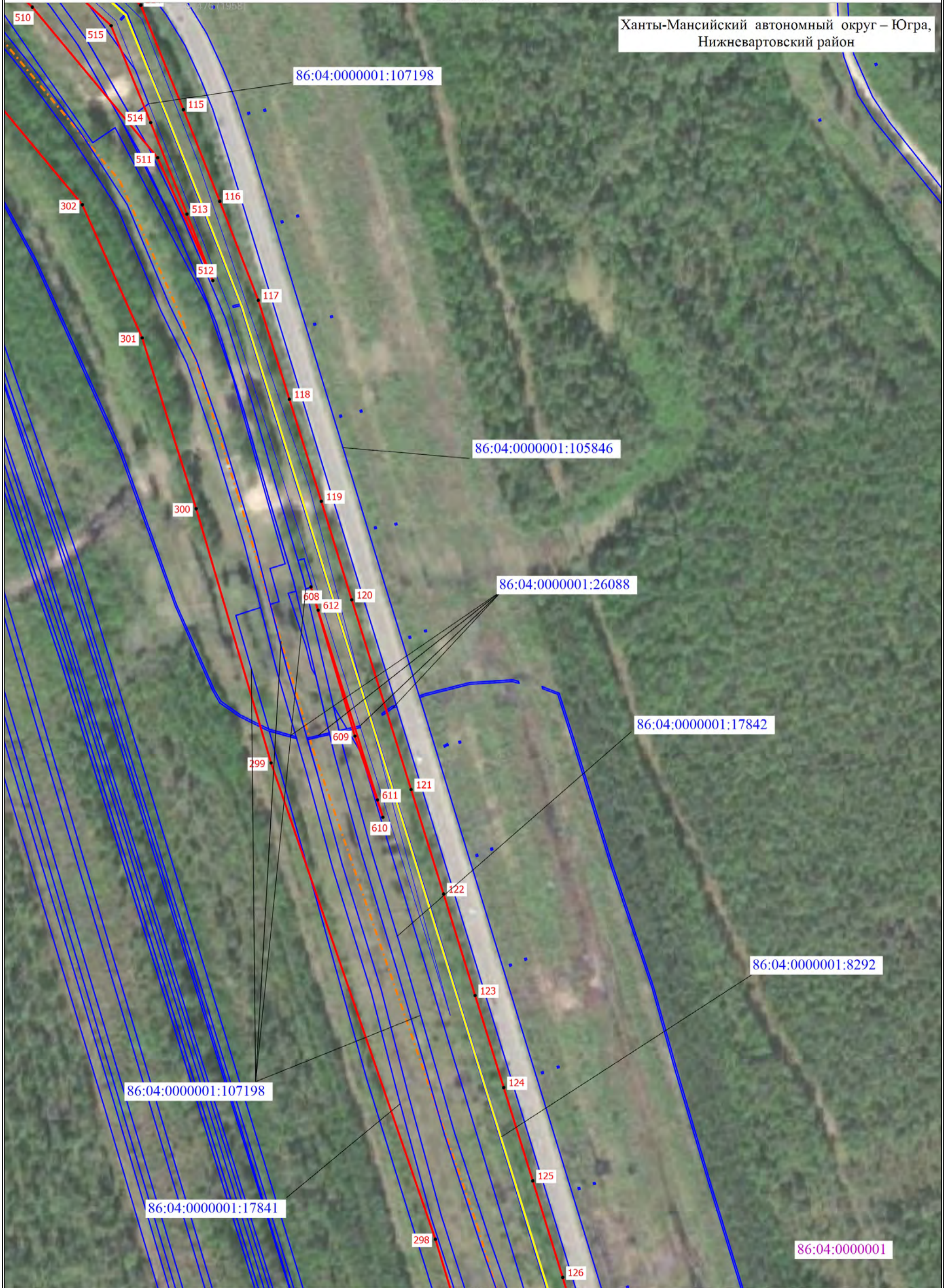
Условные обозначения на основном листе



# Схема расположения границ публичного сервитута

Выносной лист 17

Ханты-Мансийский автономный округ – Югра,  
Нижневартовский район



Масштаб 1:2000

Условные обозначения на основном листе



# Схема расположения границ публичного сервитута

Выносной лист 18

Ханты-Мансийский автономный округ – Югра,  
Нижневартовский район



Условные обозначения на основном листе


Масштаб 1:2000



# Схема расположения границ публичного сервитута

Выносной лист 19

Ханты-Мансийский автономный округ – Югра,  
Нижневартовский район



Масштаб 1:2000

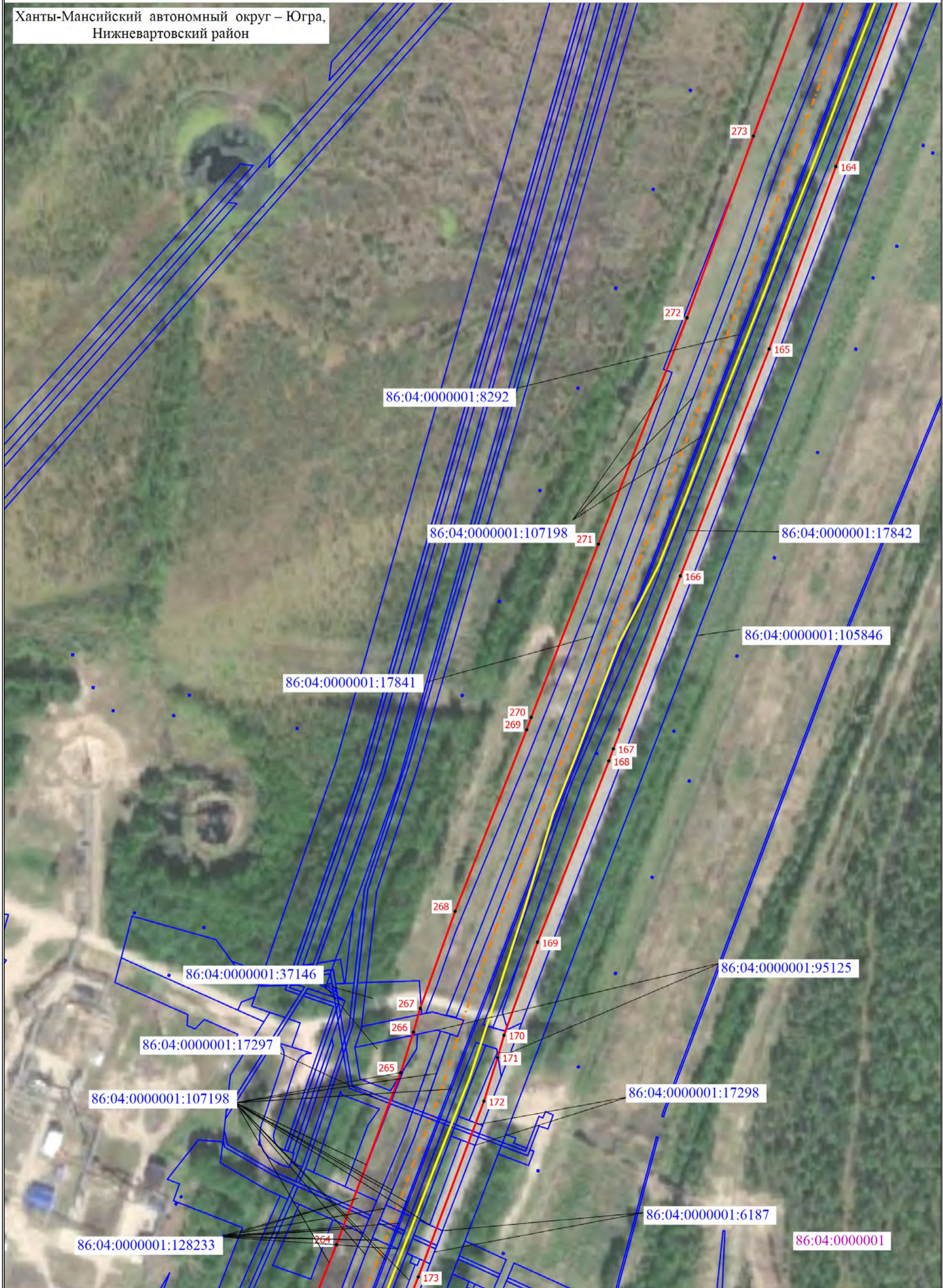
Условные обозначения на основном листе



# Схема расположения границ публичного сервитута

Выносной лист 20

Ханты-Мансийский автономный округ – Югра,  
Нижневартовский район



Масштаб 1:2000

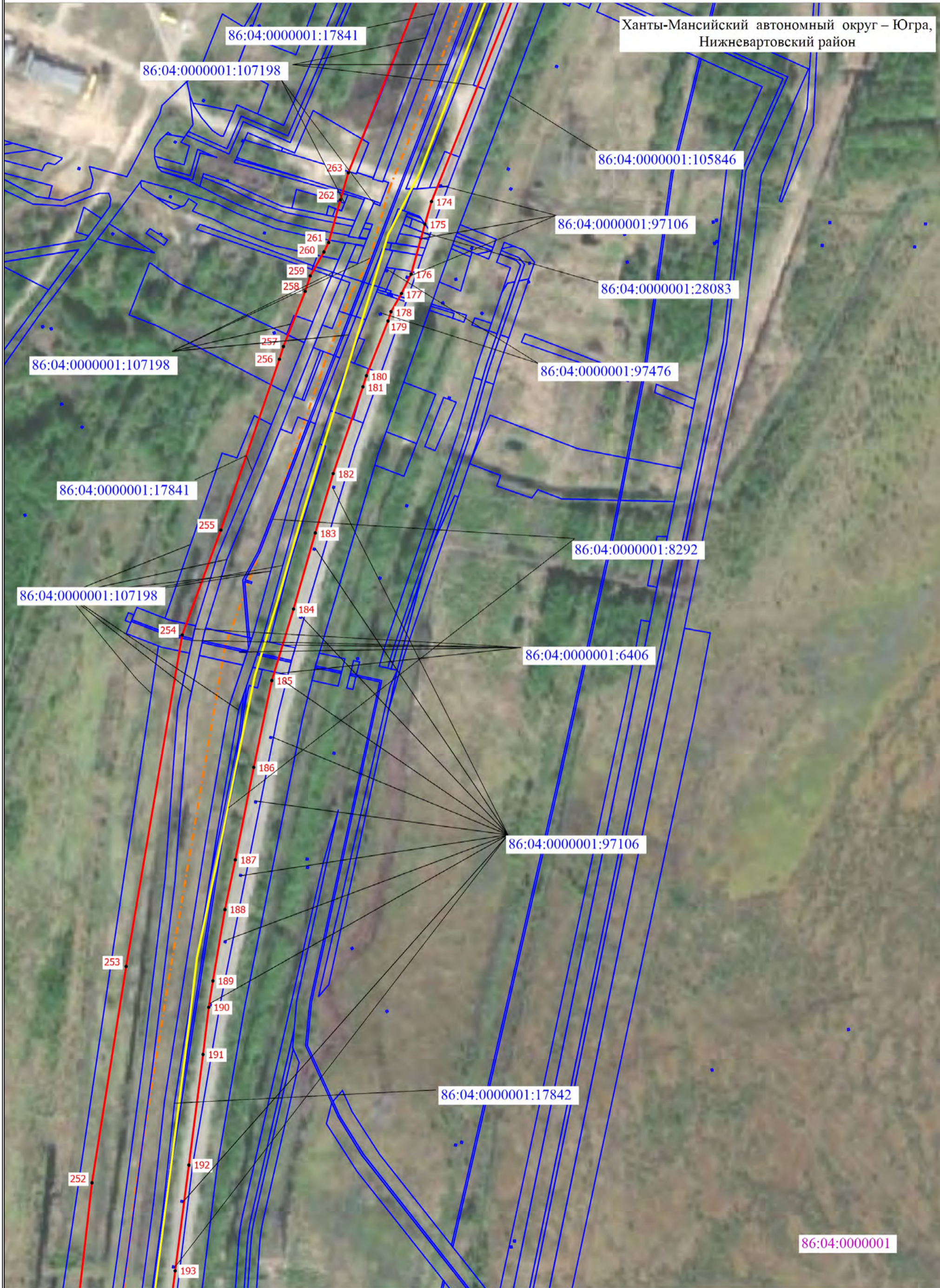
Условные обозначения на основном листе



# Схема расположения границ публичного сервитута

Выносной лист 21

Ханты-Мансийский автономный округ – Югра,  
Нижневартовский район



Условные обозначения на основном листе

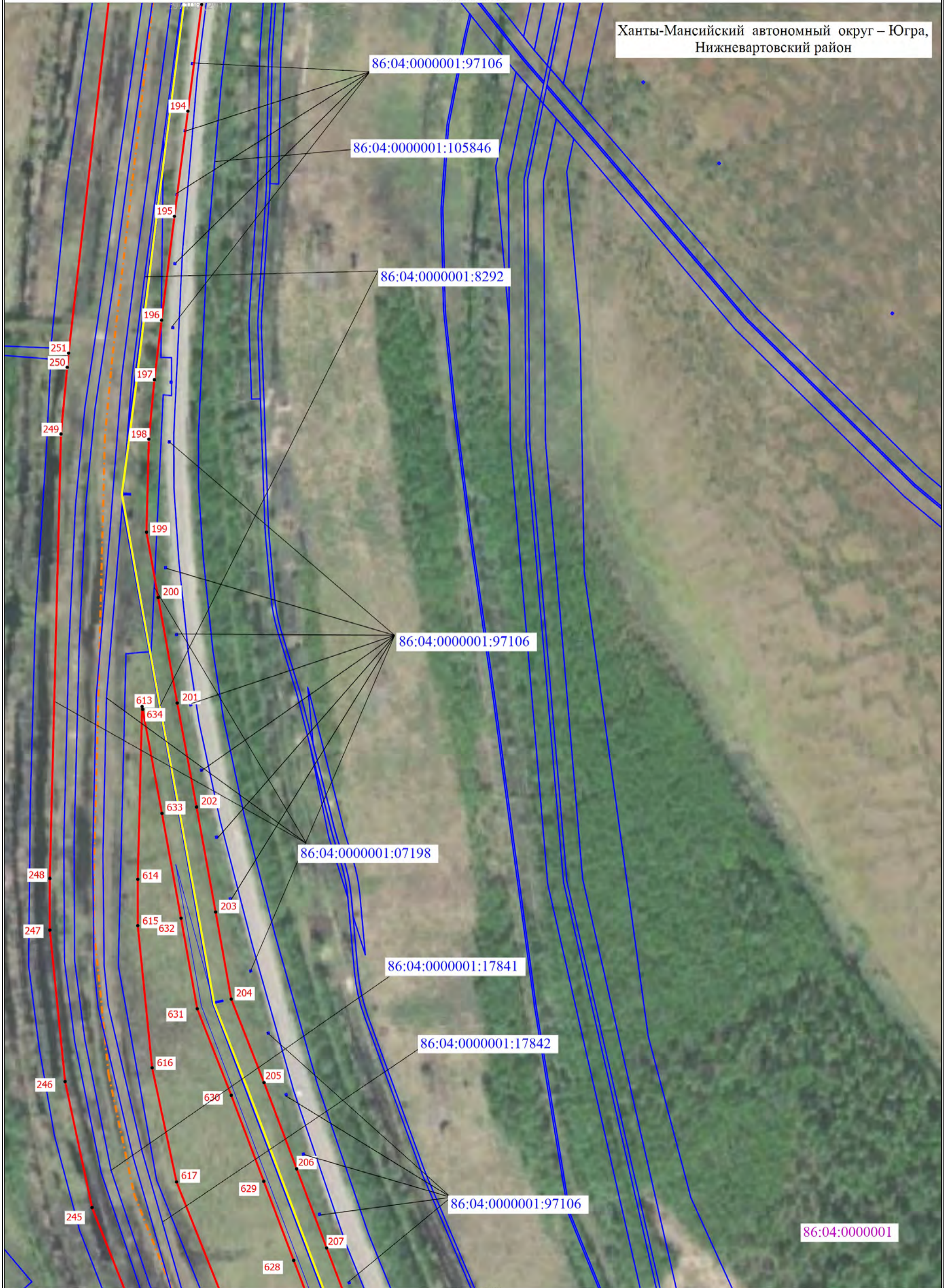
Масштаб 1:2000



# Схема расположения границ публичного сервитута

Выносной лист 22

Ханты-Мансийский автономный округ – Югра,  
Нижневартовский район



Условные обозначения на основном листе

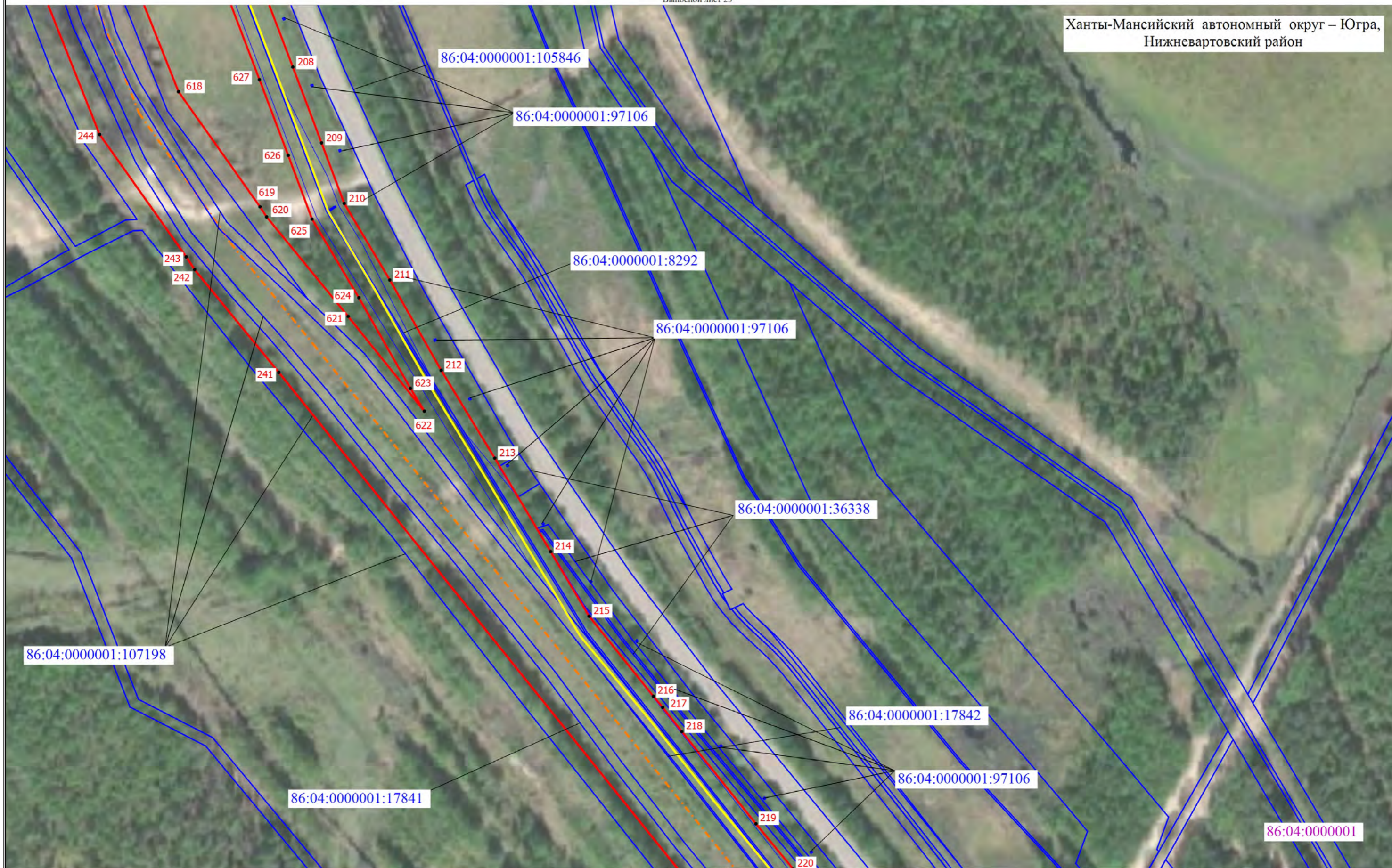
Масштаб 1:2000



# Схема расположения границ публичного сервитута

Выносной лист 23

Ханты-Мансийский автономный округ – Югра,  
Нижневартовский район



Условные обозначения на основном листе

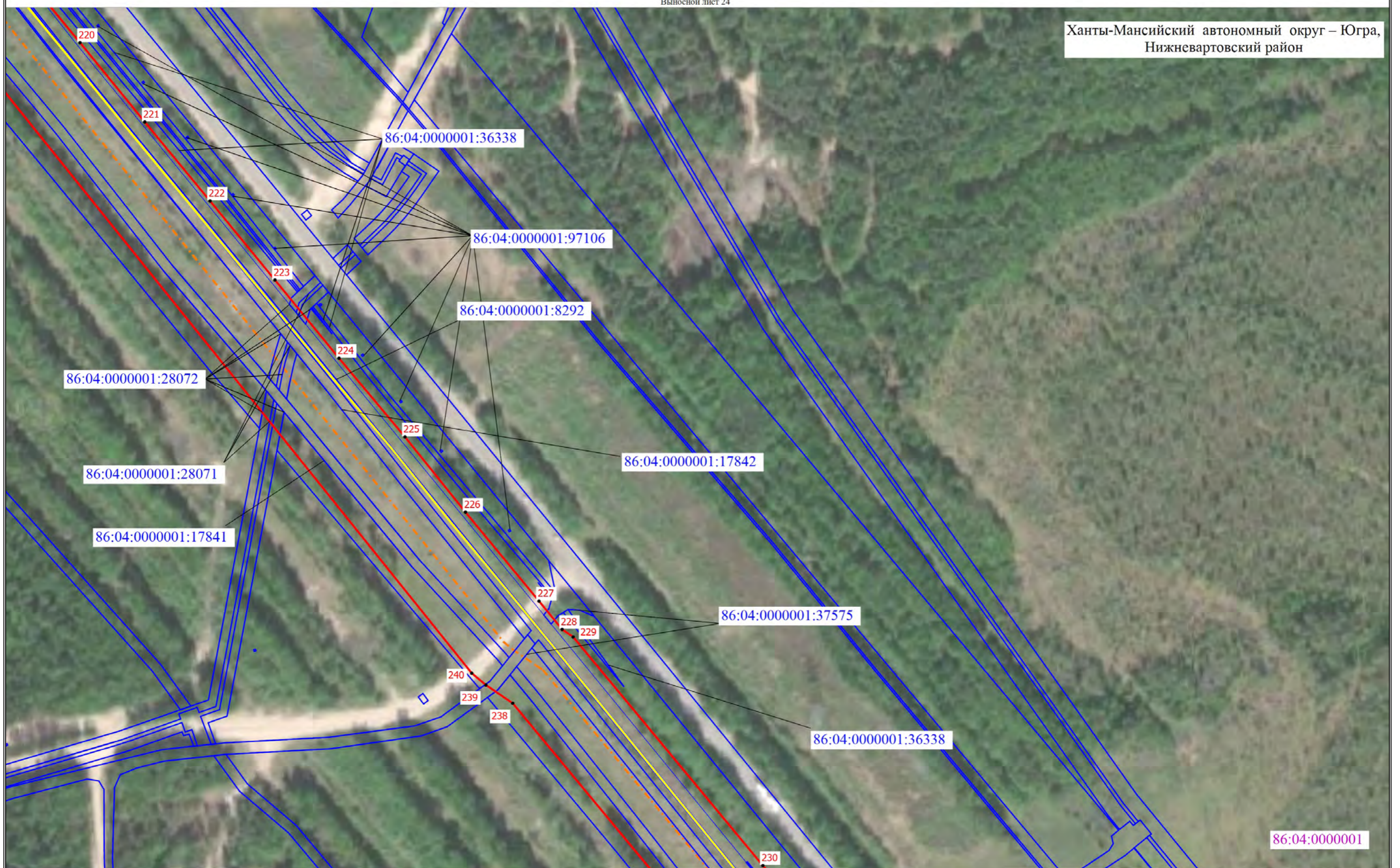
Масштаб 1:2000



# Схема расположения границ публичного сервитута

Выносной лист 24

Ханты-Мансийский автономный округ – Югра,  
Нижневартовский район



Условные обозначения на основном листе

Масштаб 1:2000


86:04:0000001



# Схема расположения границ публичного сервитута

Выносной лист 25

Ханты-Мансийский автономный округ – Югра,  
Нижневартовский район



Условные обозначения на основном листе

Масштаб 1:2000



# Схема расположения границ публичного сервитута

Выносной лист 26

Томская область,  
Александровский район,  
Александровское сельское поселение



Условные обозначения на основном листе

Масштаб 1:2000



# Схема расположения границ публичного сервитута

Выносной лист 27

Томская область,  
Александровский район,  
Александровское сельское поселение



70:01:0000012

Е3 70:01:0000012:1151

Масштаб 1:2000

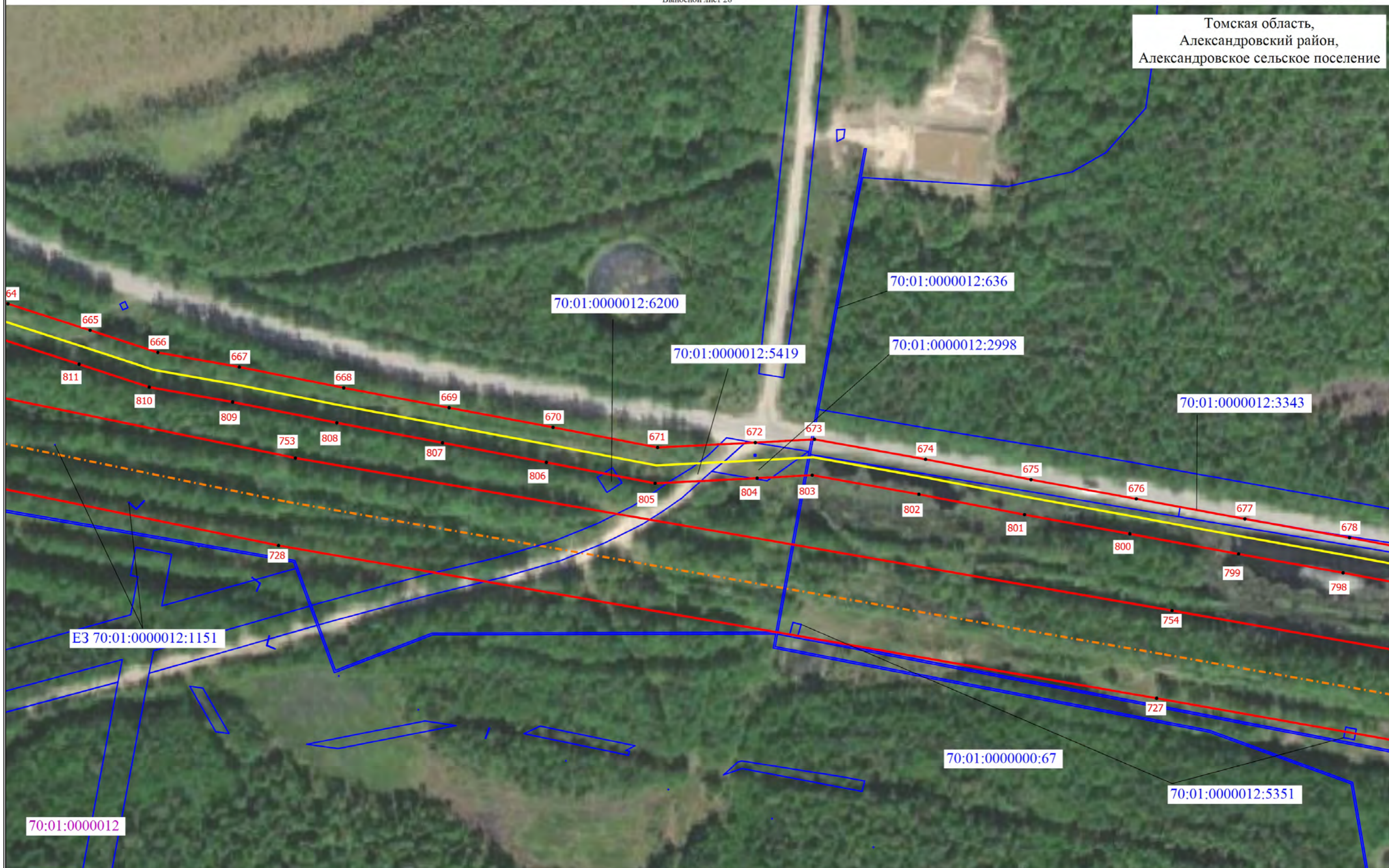
Условные обозначения на основном листе



# Схема расположения границ публичного сервитута

Выносной лист 28

Томская область,  
Александровский район,  
Александровское сельское поселение



Условные обозначения на основном листе

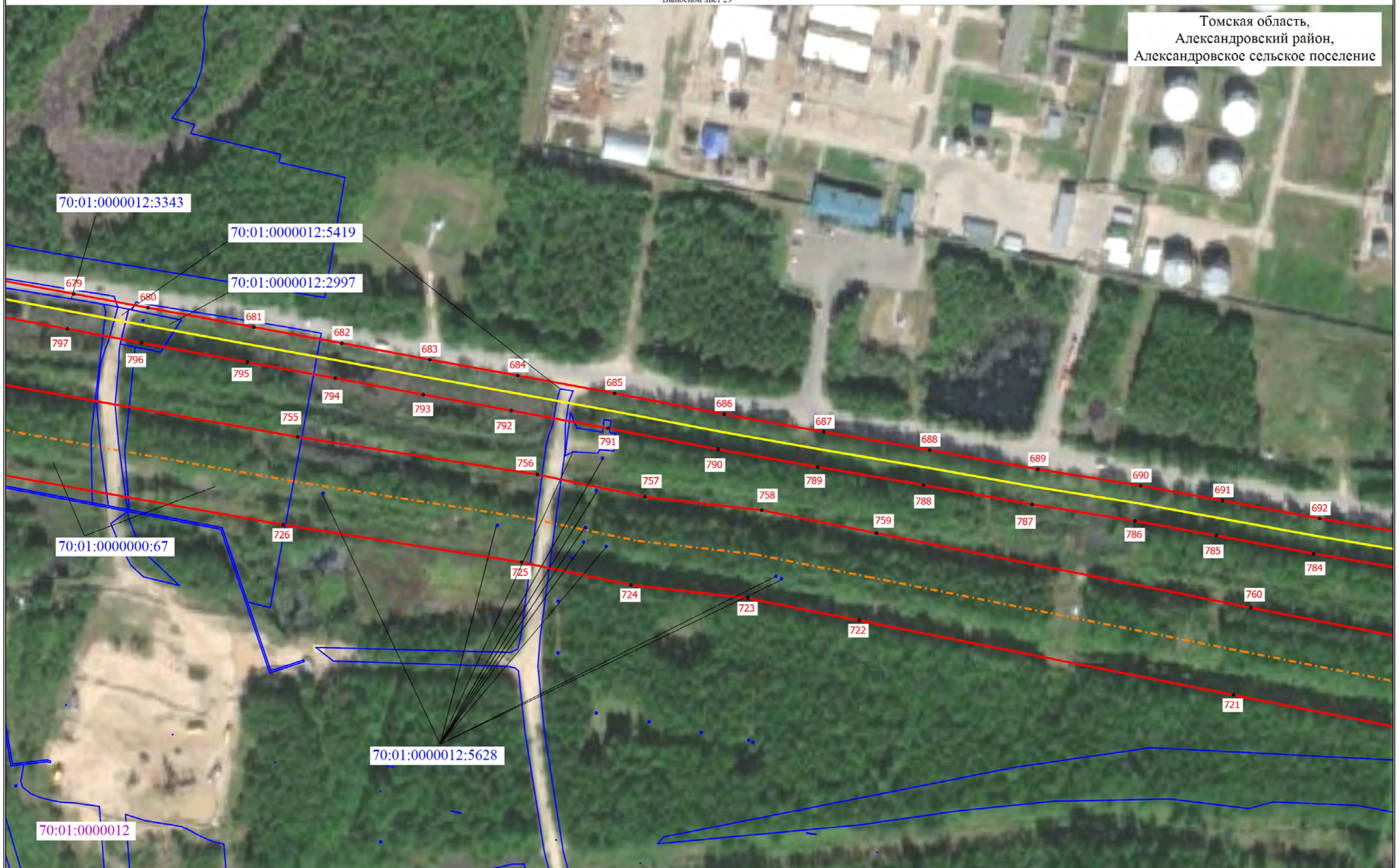
Масштаб 1:2000



# Схема расположения границ публичного сервитута

Выносной лист 29

Томская область,  
Александровский район,  
Александровское сельское поселение



Условные обозначения на основном листе

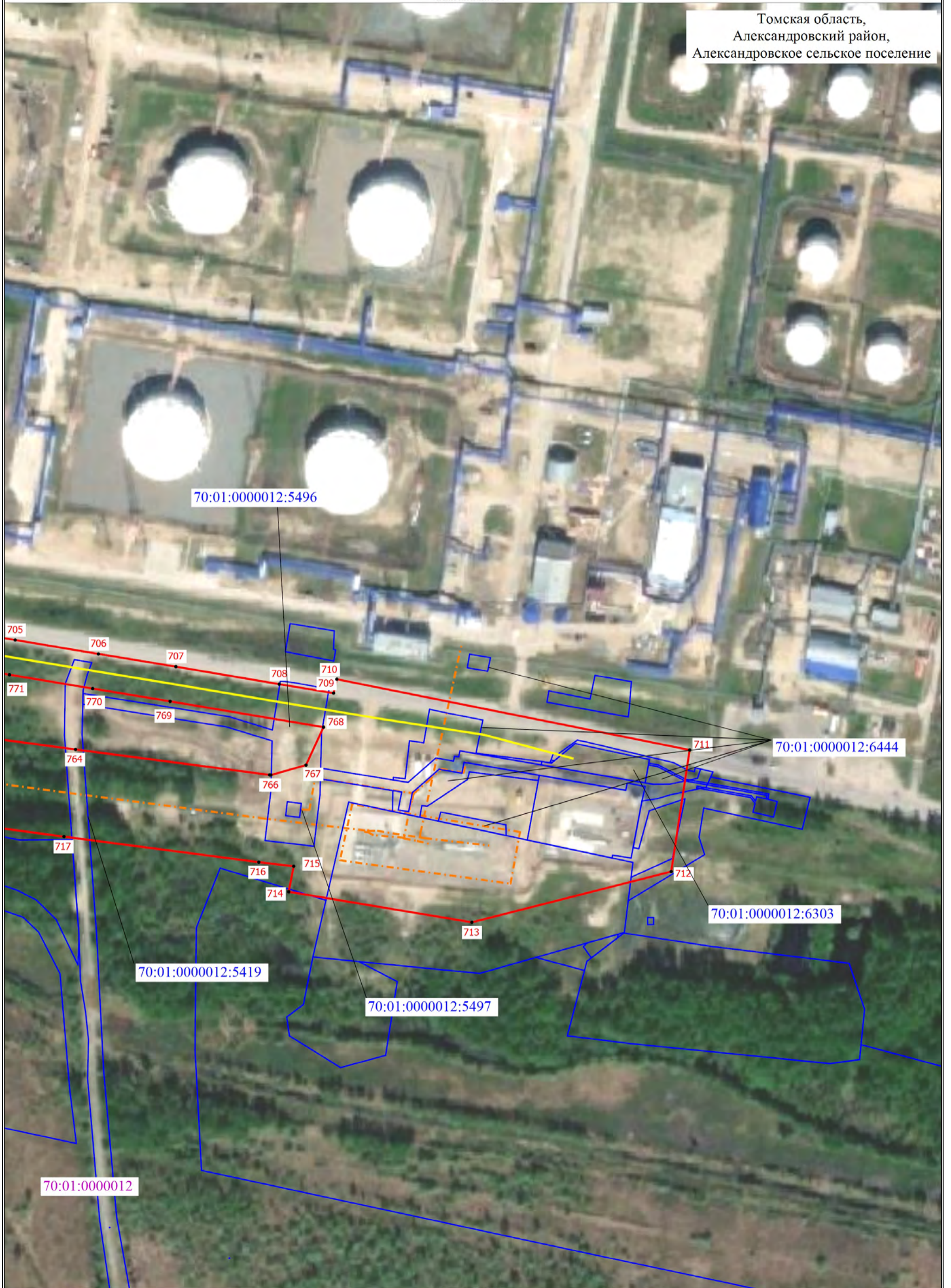
Масштаб 1:2000



# Схема расположения границ публичного сервитута

Выносной лист 30

Томская область,  
Александровский район,  
Александровское сельское поселение



Условные обозначения на основном листе

Масштаб 1:2000



# Схема расположения границ публичного сервитута

Выносной лист 31

Томская область,  
Александровский район,  
Александровское сельское поселение

70:01:0000012:6105

70:01:0000012:5496

693

694

695

696

697

698

699

700

701

702

703

704

705

706

707

783

782

781

780

779

778

777

776

775

774

773

772

771

770

769

761

762

763

720

719

718

717

764

70:01:0000000:67

70:01:0000012:6241

E3 70:01:0000012:2769

70:01:0000012:5419

70:01:0000012

Масштаб 1:2000

Условные обозначения на основном листе